



Հայկական գիտահետազոտական հանգույց Armenian Research & Academic Repository



Սույն աշխատանքն արտոնագրված է «Ստեղծագործական համայնքներ
ոչ առևտրային իրավասություն 3.0» արտոնագրով

**This work is licensed under a Creative Commons Attribution-NonCommercial
3.0 Unported (CC BY-NC 3.0) license.**

Դու կարող ես.

պատճենել և տարածել նյութը ցանկացած ձևաչափով կամ կրիչով
ձևափոխել կամ օգտագործել առկա նյութը ստեղծելու համար նորը

You are free to:

Share — copy and redistribute the material in any medium or format

Adapt — remix, transform, and build upon the material

Ltin

1038, 1039
1040

L. Young

1999

7

ՀԱԹՐԵՆԱԳԻՏՈՒԹԻՒՆ

Գ.

ՀԱՅԱՍՏԱՆ ԱՇԽԱՐՀ

ԴՊՐՈՑԱԿԱՆ ՄԱՆՈՒԿՆԵՐՈՒ ՀԱՄԱՐ



Վ Ա Ն

Ի ՏՊԱՐԱՆԻ Վ. ԱՐՇՈՒՈՏՆ

Ի ՎԱՐԱԳ

Ն Ա Խ Ա Գ Ի Տ Ե Լ Ի Ք

Հայաստանի Աշխարհագրութեան ուսումն մեր մանուկներու ամենակարևոր և պարտաւորիչ դասն է :

Այս դասը կ'աւանդէ Հայրենագիտութեան սոյն Գ. մասը, իւր մէջ պարունակելով Հայաստանի աշխարհագրութեան հին և նոր ու կարեւոր գիտելիքներ, որչափ պէտք են մանկան ուսանիլ դըպրոցական Ա. շրջանին մէջ :

Դասերն հիմնական և ըստ կարելոյն արդիւնաւոր ընելու համար հարկէ սորա աշխարհագրական մասերն թղթի կամ դրատախտակի վրայ գծել տալ աշակերտին և գծուածի վրայ համար առնուլ : Ընդ այս նաև ուսուցչին կը մնայ սորա մէջ առ հարկին համառօտուած մասերն ընդարձակել և նորանոր տեղեկութիւններով աւելի հետաքրքրական և սիրելի դարձնել աւարկայն ուսանողին :

Հայաստանի աշխարհացոյց քարտիզի հին բաժանմանց հետ քաղաքական արդի բաժանումներ և անուններն էլ դրինք իրենց տեղացոյց քարտիզներով, ուսանողն երկուքին հետն ևս հաւասարապէս ծանօթացնելու համար :

1885 Նոյեմբեր 1

Խ . Խ .

Ի վ. Ա. Ր. Ա. Գ.

28-1040

41040-60

Հայաստանի օրն է քաղցր ու բարակ
Հովերն են անուշ, պայծառ են վրտակք.
Զուրն ու սրտուզն համ տան անմահութեան,
Խոտն սակեգօժէ զգառներուն բերան ։

Ա. Հայաստանը 180 տարի օտար իշխանութեանց
ձեռք մնալէ յետոյ Արշակունեաց թագաւորու
թիւն սկսաւ Արշակունի Վաղարշի թագաւորէն ,
որ Պարթեւաց ցեղէն էր : Այս իշխանութիւնը
տևեց 580 տարի և վերջացաւ Արտաշիր թագա
ւորին բռնուելով :

Գ. Այնուհետև Հայաստանը 450 տարի ժամանա
կամիջոց կրկին անիշխանութեան մատնուելով պար
սից և Հագարացոց կողմէն խրկուած մարդստանայ
և ստրիկաններու ձեռք կառավարեցաւ , յորմէ հետէ

Մեր Ազգին՝ ծագումը Քրիստոսէ 2150 աարի
տառջ կ'սկսի Հայկ նախահօրէն, որոյ անուամբ
մեր Ազգը՝ Հայ և մեր երկիրը Հայաստան ըսուե
ցաւ :

Հայ Ազգը իւր այս դարաւոր մեծ շրջանին մէջ
շորս անգամ թագաւորութիւն ունեցեր՝

Ա. Հայկազանց իշխանութիւն և թագաւորու
թիւն, որ սկսաւ Հայկ նախահօրէն և յաջորդաբար
իւր սերունդին անցնելով տևեց 1800 տարի և վեր
ջացաւ՝ Վահէ թագաւորին ժամանակը մեծին
Աղէքսանդրի Հայաստանին տիրելով :

Բ. Հայաստանը 180 տարի օտար իշխանութեանց
ձեռք մնալէ յետոյ Արշակունեաց թագաւորու
թիւն սկսաւ Արշակունի Վաղարշի թագաւորէն ,
որ Պարթեւաց ցեղէն էր : Այս իշխանութիւնը
տևեց 580 տարի և վերջացաւ Արտաշիր թագա
ւորին բռնուելով :

Գ. Այնուհետև Հայաստանը 450 տարի ժամանա
կամիջոց կրկին անիշխանութեան մատնուելով պար
սից և Հագարացոց կողմէն խրկուած մարդստանայ
և ստրիկաններու ձեռք կառավարեցաւ , յորմէ հետէ

Բազրատունի Այտո իշխանի ձեռամբ երրորդ անգամ հաստատեցաւ իւր Թագաւորութիւնը, այլ հազիւ 160 տարի տեւեց և վերջացաւ Գագիկ Բ-ին մահուամբ:

Գ. Քիչ ժամանակէ յետոյ Հայաստանի սահմաներէն դուրս Կիլիկիոյ երկրին մէջ սկսաւ Հայոց տէրութեան չորրորդ անգամի ծագումը՝ Բազրատունի Ռուբէն իշխանէն, որ Ռուբինեան տէրութիւն ըսուեցաւ: Այլ դրացի ազգաց յաճախակի յարձակմանց չը դիմանալով 298 տարիէն յետոյ այս ևս վերջացաւ Լևոն Զ. Թագաւորին գերութեամբ:

Ռուբինեան տէրութիւնը այսպէս դադարելէ յետոյ, Հայաստանը այլ և այլ ազգաց իշխանութեան տակ ինկաւ: Այժմ էլ Ռուսաց, Պարսից և մեծ մասամբ Օսմանեան հզօր կայսրութեան բաժին եղածէ:

Մ Ա Ս Ն Ա.

ՀԱՅԱՍՏԱՆԻ ՍԱՀՄԱՆԸ

Հայաստանը ՚ի հնուան կը տարածուէր արևելքէն՝ Կասպից ծով և Ատրպատական. հարաւէն՝ Պարսք, Ասորեստան, Միջագետք Ասորոց և միջերկրական ծով. արեւմուտքէն՝ փոքր Ասիոյ արևմտեան մասը. հիւսիսէն՝ Սեաւ ծով, Խաղտիք, Կողքիս, վրաց և Աղուանից աշխարհները:

ՏԱՐԱԾՈՒԹԻՒՆԸ. Հայաստանը ըստ նորագոյն աշխարհագրաց 14,300 քառակուսի մղոն է և կը տարածի Մասիս լեռան միջօրէականէն արևելեան երկայնութեան 5 և արևմտեան մինչ 12, իսկ հիւսիսային լայնութեան 36-42 աստիճանաց մէջ:

Որոնք են Հայաստանի սահմանները: Հայաստանը հիւ-
օինեն, հարաւեն, արեւելեն և արեւմուտքեն ո՞ր երկրնե-
րուն և թովերուն սահմանակից է:

Հայաստանը ո՞րչա՞ր որաթառնիւն ունի և ո՞ր սարի-
ճաններու որակ կ'իւայ, Մասին լերան յիշերեալսնէն
հաշտելով:

ՀԱՅԱՍՏԱՆԻ ՄԱԿԵՐԵՒՈՅԹԸ

1—Հայաստանը լեռնոտ երկիր է, բարձր
գիրքով, խորափոր ձորերով, գեղեցիկ և ծաղ-
կալից հովիտներով, որոց համար շատ գաւառ-
ներու անունները հովիտ, յոր, և ֆոր մասնիկ-
ներով ածանցեալ են: Իւր բազմաթիւ բլրոց և
բարձրաւանդակներու վրայ տեղ տեղ ցրուած
են խիտ առ խիտ մացառներ և անսպառելի
անտառ. լեռանց ստորոտը ամենուրեք տա-
րածուած են ընդարձակ և բարեբեր դաշտեր,
անսահման արօտատեղիք և առատ հնձելի
մարգագետիններ, որոց մէջէն կը վազեն բազ-
մաթիւ վտակներ, առուակ, մեծամեծ գետեր
և կը ծովանան աստ անդ ցրուած լճերու և
արտասահման ծովերու մէջ:

2—Երկրի այս փառաւոր դրից աւելի մեծ
ու գեղեցիկ տեսարան կ'ընծայէ լեռանց գօտե-

ւոր շարքը, նոցա ձիւնապատ գագաթները,
բարձր ու կոնաձև սարեր, որք բառ մեծի մա-
սին հրաբխային լեռներ են և բարդ ու բարդ-
դիզուած առաւելապէս մեծ Հայաստանի կեղ-
րոնատեղերը, որոնք երկրի ամենաբարձր տե-
ղերն են: Իսկ իւր ջրերու շուրջը շատ տեղ
տարածուած են ճախճային և եղեգնուտ տե-
ղեր: Կան քարքարուտ և աւազուտ տեղեր ևս:

1—Հայաստանը ի՞նչ տեղի ունի, ի՞նչպէս է իւր տե-
կերեալը:

2—Իւր բարձր ու լեռային տեղերը աւելի ո՞ր կողմ
էրայ է, ո՞ր կողմէն էր որաշտային և տարտարոտ տեղերը:

ՀԱՅԱՍՏԱՆԻ ՕՐԸ

1—Հայաստանը իւր բազմատեսակ մակե-
րեոյթին պատճառաւ ունի և բազմատեսակ
կլիմայ, իւր բարձր ու լեռնային տեղերը ա-
մառան մէջ կը տիրէ բարեխառն զովութիւն.
Լեռանց շղթաներու և նոցա ուղղութեան նա-
յելով կը փոխեն պարբերաբար զովագին և մերթ
սաստիկ հովեր:

Որո՞նք են Հայաստանի սահմանները: Հայաստանը հիւ-
օխնէ, հարաւէն, արեւելէն և արևմուտքէն ո՞ր երկիրնե-
քոսն և ծովերսն սահմանակից է:

Հայաստանը ո՞րչա՞ր պարսկաստանն ունի և ո՞ր ասորի-
ստաներոս պակ չէնայ, Մասիս լեռնն Փլըրէտիանէն
հողտելով:

ՀԱՅԱՍՏԱՆԻ ՄԱԿԵՐԵՒՈՅԹԸ

1—Հայաստանը լեռնոտ երկիր է, բարձր
դիրքով, խորափոր ձորերով, գեղեցիկ և ծաղ-
կալից հովիտներով, որոց համար շատ գաւառ-
ներու անունները հովիտ, յոր, և փոր մասնիկ-
ներով անունցեալ են: Իւր բազմաթիւ բլրոց և
բարձրաւանդակներու վրայ տեղ տեղ ցրուած
են խիտ առ խիտ մացառներ և անապատելի
անտառ. լեռանց ստորոտը ամենուրեք տա-
րածուած են ընդարձակ և բարեբեր դաշտեր,
անսահման արօտատեղիք և առատ հնձելի
մարգագետիններ, որոց մէջէն կը վազեն բազ-
մաթիւ վտակներ, առուակ, մեծամեծ գետեր
և կը ծովանան աստ անդ ցրուած լճերու և
արտասահման ծովերու մէջ:

2—Երկրի այս փառաւոր դրից աւելի մեծ
ու գեղեցիկ տեսարան կ'ընծայէ լեռանց գօտե-

ւոր շարքը, նոցա ձիւնապատ դադաթները,
բարձր ու կոնաձև սարեր, որք ըստ մեծի մա-
սին հրաբխային լեռներ են և բարդ ու բարդ-
դիզուած առաւելագլխ մեծ Հայաստանի կեդ-
րոնատեղերը, որոնք երկրի ամենաբարձր տե-
ղերն են: Իսկ իւր ջրերու շուրջը շատ տեղ
տարածուած են ճախճային և եղեգնուտ տե-
ղեր: Կան քարքարուտ և աւազուտ տեղեր ևս:

1—Հայաստանը ի՞նչ տեղէ՞ր սահմանակից է իւր
հարեւոյնք:

2—Իւր բարձր ու լեռնային տեղերը աւելի ո՞ր կողմէ
չրայ է, ո՞ր կողմէ իւր դաշտային և արտարօտ տեղերը:

ՀԱՅԱՍՏԱՆԻ ՕՐԸ

1—Հայաստանը իւր բազմատեսակ մակե-
րևոյթին պատճառաւ ունի և բազմատեսակ
կլիմայ, իւր բարձր ու լեռնային տեղերը ա-
մառան մէջ կը տիրէ բարեխառն զովութիւն.
Լեռանց շղթաներու և նոցա ուղղութեան նա-
յերով կը փչեն պարբերաբար զովագին և մերթ-
սասառիկ հովեր:

Իսկ ձմերան մէջ առ հասարակ ձիւնած պատ, փոթորկալից որով և խիստ ցուրտ կը ըլինի, սկսեալ նոյեմբեր ամսէն մինչև ցապրիլ երբ տակաւ առ տակաւ լեռանց ձիւները կ'անհետանան և ամենուրեք կը տիրէ մի կենդանարար զովութիւնը, բացի անարև և խորափոր տեղերէն ու լեռանց բարձրագիւր կատարներէն, որք մշտապէս ձիւնապատ են և ունին տարուայ մի եղանակ՝ ձմեռ միայն :

2—Ջերմութիւն և անձրևային եղանակ կը տիրէ Հայաստանի ցածր դիրք ունեցող տեղեր և հովիտներ, առաւելապէս հարաւարեւմտեան կողմեր և 'ի դաշտային կիլիկիա, ուր Ջերմութիւն խիստ և տառապեցուցիչ է :

3—Ի Հայաստան փչող հովերը զանազան և անկանոն են . միայն երեք գլխաւոր հովեր կան հիւսիսային, հարաւային և արեւմտեան : Հիւսիսային հովը կը փչէ 'ի ձմերան որ խիստ ցուրտ և սառեցուցիչ է, հարաւային հովը 'ի գարնան, իսկ արեւմտեանը ամառան մէջ :

1—Ի՞նչպէս է Հայաստանի կլիման : Երբեք Բարձր և դաշտային տեղերու օդն ի՞նչպէս է : Լեռներ հովերուն ի՞նչ ազդեցութիւն կուտայ : Հայաստանի յիշան օր տիպէն կ'սկիւնէ և ե՞րբ է գարունն : Երբեք օր դերեքերու շրջ փչը յիշողոր և յիշան է :

2—Ջերմութիւն կը տիրէ ի՞նչ տեղեր անեցող տեղերուն և Հայաստանի օր կոչեր : Ի՞նչպէս է դաշտային կլիմայ Ջերմութեան ասպեմը :

3—Ի Հայաստան փչող հովերը կանոնաօր են թե՛ անկանոն : Կանոնաորներ և գլխաւորներ օրո՞ք են . օր կոչերէն կը փչեն և Կանոն քան :

ՀԱՅԱՍՏԱՆԻ Լեռներ և Հրաբուխները

1—Հայաստանի լեռները ըստ մեծի մասին դասուող լեռներ են և տարածուած առաւելապէս իւր կեդրոնները և սահմանադրոց վրայ : Մէն մի նահանգ իրեն յատուկ լեռներ ունի ցած ու բարձր կատարներով, որք 'ի միասին կը կազմեն մի լեռնախումբ և կ'որոշուին մերձակայ տեղին կամ նահանգին անուամբ . 'ի սոցանէ գլխաւորներն են՝

Ա. Արարտեան լեռները, Արարատ նահանգին անուամբ, յորս նշանաւոր է Մասիս, Հայաստանի ամենաբարձր լեռ (17,000 ոտնաչափ) : Արագած լեռ, Արագածոտն գաւառին մէջ : Նպաս, Սուկաւետ կամ Ջրաբաշխ լեռ, Մասից լեռան արեւմտակողմը :

Բ. Սիւնեաց լեռներ, որոց ճիւղերէն կը կազմուին Գեղամայ և Գեղարքունեաց լեռներ և Դիզափայտու լեռնաշղթայն :

Գ. Վասպուրականի լեռներ, յորս նշանաւոր են՝ Ծաղկաց լեռ, Սիփան, Վարազայ լեռ, Ընձաքիսար, Արտու և Առնուս լեռներ. որք կը շրջապատեն Վանայ ծովը : Չուխայ լեռնաշղթան և Կարսար լեռ, Աղբակ գաւառին արեւմտակողմ :

Դ. Կորդուաց լեռներ, Կորդուք գաւառին անուամբ :

Ե. Տուրուբերանի լեռներ, որոց գլխաւորներն են՝ Խոյթ լեռ, Շուշար, Քարքէ, Ներքովթ և Գրգուռ լեռներ :

Զ. Բարձր Հայոց լեռներ, որոցմէ նշանաւոր են՝ Բիւրակնեան լեռ (պին կեօլ), Ծիրանի լեռ և Սեպուհ լեռ :

Է. Տորոսի լեռնաշղթան, որ կիլիկիոյ արեւմտեան սահմաններէն դէպ արևելք տարածուելով կը խառնուի Կորդուաց լեռներու հետ : Սորա ճիւղերէն կը կազմուին Անտիտորոս և Արգէոս լեռ փոքր Հայոց մէջ : Պիերեան, Իմբարոս և Կրագոս լեռներ կիլիկիոյ մէջ :

Ը. Պարխար և Մոսքիկեան լեռներ Հայաստանի հիւսիս արեւմտակողմը :

2—Հայաստանի լեռներէն շատերը հրաբլէխային լեռներ եղած են և բռնկած զանազան ժամանակներու մէջ : Սոքա թէպէտև չկան այժմ, այլ յայտնի են իրենց թողած նշաններով :

Ի սոցանէ գլխաւորներն են՝ Մասիս, որ 1840-ին վերստին բռնկելով մեծամեծ աւերներ տուաւ :

Արագած լեռ : Սիւնեաց նահանգին մէջ Շամիրամայ և Սպիտակ լեռներ : Վասպուրականի մէջ՝ Սիփան, Նէմրութ (Նեբրովթ) և Գրգուռ : Պարխար լեռներու մէջ՝ Խաչքար և Վարչամակ : Փոքր Հայոց մէջ՝ Արգէոս լեռ :

1—Հայաստանի լեռներ գոյւոր են ընդ անգոյն. սոքա աւելի ո՞ր կողմերու վրայ կը գոնան, գլխաւոր լեռներ որո՞նք են և ո՞ր բաւաներու մեջ կ'ընան, որոյն ո՞ր կողմ կը որարածանն սոքա և ի՞նչ որերք անին :

2—Հայաստանը հրաբխային լեռներ ունի՞, գլխաւորներ որո՞նք են, ո՞ր կողմերու կամ նահանգի մեջ կ'ընան :

ՀԱՅԱՍՏԱՆԻ ԳԵՏԵՐԸ

1—Հայաստանի լեռները ջրոյ ամենաուսածմբարներ են, որոցմէ կը վազեն բազմաթիւ

վաակներ, առուակ, գետակ, որոնք 'ի մի ժո-
ղովելով կը կաղմեն մեծ ու նաւարկելի գե-
տեր: Այս գետերը յառաջ խաղալով կը ծովա-
նան աստ անդ ցրուած լճերու և արտասահ-
ման երկիրներու մէջ:

'ի սոցանէ նշանաւորներն են՝ Բարձր Հայոց
լեռները, որոցմէ համարեա սկիզբն կ'առնու
Հայաստանի ամենամեծ գետերը՝

Ա. եփրատ գետ, որ երկու ճիւղերու կը
բաժնուի, մին կը բղխի Կարնոյ լեռներէն
Սեւ-Ղուր (քարա-սու) և միւսը Ծաղկաց
լեռներէն Արածանի անուամբ: Այս երկու
ճիւղերը միանալով կ'անցնեն Միջագետքէն,
Ասորեստանէն և Պաղտատին մերձ՝ Տիգրիսի
հետ խառնուելով կը կազմեն մի գետ, որը
Շատ-իւլ-Արապ կըսուի, և որը Պարս քա-
ղաքին մօտ կը թափի Պարսից ծով:

Եփրատ գետ իւր աջ ու ձախ ափերէն
կ'ընդունի բազմաթիւ վտակներ, գետեր, որոց
գլխաւորներն են՝ Գայլ գետ, Կեղուայ գետ,
Խնուսայ գետ, Չարպուհար, Պօկլան, Ճապաղ-
ճուր, Մանաղկերտի ջուր և Մեղրագետ, որ
Ներքովթայ լեռնէն կը բղխի:

Բ. Տիգրիս կամ Դիլաթ, այս ալ երկու
մեծ ճիւղերէ կը կաղմուի, մին կը բղխի Տորո՞

սի լեռներէն (արեւմտեան Տիգրիս) և միւսը
Անձեւացեաց լեռներէն (արեւելեան Տիգրիս)
անուամբ:

Տիգրիս գետին կ'օժանդակեն, Սասնոյ
գետ, Բաղիչոյ գետ, Զապ կամ Գայլ գետ և
ուրիշ բազմաթիւ վտակներ:

Գ. Երասխ, սա կը բղխի Բարձր Հայոց
լեռներէն և զանազան ուղղութեամբ ու սրբն-
թաց յառաջ խաղալով մի քանի տեղ ջրվէժներ
կը կազմէ և Կուր գետին հետ միանալով կը
թափի Կասպից ծով:

Երասխի օժանդակ գետերն են՝ Աղատ,
Ախուրեան, Կարմիր, Հրազդան, Մեծամոր,
Մուրց, Ռահ, Որոտան և Քասաղ գետերը:

Դ. Կուր գետ, որ կը բղխի Բարձր Հայոց
և Տայոց լեռներէն: Մորան կ'օժանդակեն Եօր
և Ալազան գետերը:

Ե. Ճորոխ գետ, կը բղխի Մուքիկեան
լեռներէն և կը թափի Սեւ ծով, իւր մէջ բն-
դունելով Թօրթում, Օլթի, Արտանուշ, Աճա-
րայ և Պարխար գետերը:

2—Մնացեալ գետերէն նշանաւոր են՝ Ալիս և
Երիս Փոքր Հայոց մէջ. Պիւրամոս և Սարոս Կի-
լիկիոյ մէջ. Պէնտիմահու, Մարմետ, Թուխ և Խօ-
շապայ գետերը որք կը թափին Բզնունեաց ծով:

1—Հայաստանը առար ջրեր ունի՞, որո՞նք են իւր
գլխաւոր և օժանդակ գետերը, ո՞ր լեռներէն կը բռնեն
ուրա, ի՞նչ ուղղութեան ունին և ո՞ր ծովերուն մէջ կը
լսալին: Ո՞ր գետեր իրարու հետ մտնալով Պարսից և ուր
ուր կասպից ծով կը լսալին:

2—Մնացեալ գետերէն նշանաւորներ որո՞նք են, ո՞ր բա-
ւառի մէջ կ'ենան և ուր կը լսալին:

ՀԱՅԱՍՏԱՆԻ ԼՃԵՐԸ

1—Ի Հայաստան բազմաթիւ մեծ և փոքր
լճակներ, լիճ և ծովակներ կան որոց գլխաւ-
որներն են՝

Ա. վանայ ծովը՝ որ Բզնունեաց ծով կամ
լիճ ալ կըսուի: Ունի չորս կղզիներ Աղթամար,
Լիւմ, Կտուց համանուն կրօնաւորաց վանքերով
և Առաէր կղզին որ անբնակ է:

վանայ ծովին շուրս ազի է, այս ջրէն կը
պատրաստեն տեղացիք բորակ որ լուացքի
համար մաքրող յատկութիւն ունի: Այս ծովէն
կ'ելլէ խիստ առատութեամբ ճառելի ձուկը որ
շատ տեղեր 'ի վաճառ կը տարուի:

վանայ ծովի մէջ վազող ջրերէն նշանա-
ւոր են՝ Պէնտիմահու, Մարմուտ, Խօջապայ և
Թուխ գետերը:

Բ. Սեւանայ կամ Գեղամայ ծով, որոյ մէջ
Սեւան անունով կղզի մի կայ և կրօնաւորաց
վանք մի: Այս ծովի շուրս անուշ է, ունի
բազմատեսակ ձկներ որ նմանապէս շատ եր-
կիրներ կը տարուի վաճառելու: Սեւանայ ծո-
վին մէջ վազող գլխաւոր գետերն են՝ Գաւառ,
Այրի և վասակաչէն:

Գ. Արմիոյ կամ Կապուտան ծով, որ ութ
մեծ կղզիներ ունի, յորս նշանաւոր է Թիլ կղզ-
իւն, Այս ծովի մէջ կը թափին բազմաթիւ
բարեհամ գետերը, այլ իւր շուրս խիստ ազի
և դառնահամ է:

2—Իսկ փոքր լճերն են՝ Գայլոտայ լիճ, Արա-
բատ նահանգին մէջ:

Կարնոյ ծով որ Մօր կամ Շամբ ալ կըսուի,
ունի բազմաթիւ ձկներ և թռչուններ:

Փալաթ լիճ, համանուն կղզիով, Տայք և
Արարատ նահանգի մէջ: Ծովակ հիւսիսոյ, Ա-
րարատ նահանգին հիւսիսակողմը. Խարբերդու
ծով, Արզնոյ ծովակ:

Արջակու ծով, Խաչլու, Եազուկ, Սպահան,
Բէշլիշ կեօլ և Աղ կեօլ վասպուրականի մէջ:

1—Հայաստանի գլխաւոր լճերն որո՞նք են, Բզնունեաց
ծով քանի՞ կղզիներ ունի: Այս կղզիները բնակիչ ունի՞ն:

Սեանայ և Որդոյ ծովերն եւ կշռեներ ունի՞նք, ի՞նչ գե-
տեր կը ըստին այս երես ծովերու մէջ:

2—Փոքր լճերն որո՞նք են, ո՞ր գետերէ կամ նահանգի
մէջ կ'ընան:

ՀԱՅԱՍՏԱՆԻ ԴԱՇՏԵՐԸ

1—Մեծամեծ ու բարերեր դաշտեր առա-
ւել ընդարձակագոյն հովիտք ամեն ուրեք
տարածուած են ՚ի Հայաստան, շրջապատեալ
բարձրաբերձ լեռներով, բլուրներով ու ձորե-
րով: Մէն մի նահանգ, գաւառ, իրեն յատուկ
դաշտեր ունի մեծ և փոքր գիրքով, որք ըստ
մեծի մասին անմշակ ու խոպան կը մնան ա-
ռաւելապէս արևելեան ու հարաւային կողմերը:

Այս դաշտերէն նշանաւորներն են՝ ՚ի հնումն
Բալասական դաշտ, կամ մեծ Անապատ Հայոց,
այժմ Գարաճայ և Ուփատար, Կուր, Եօր և
Ալազան գետերու մէջ:

Դարան դաշտ կամ Մուղան, Կասպից ծո-
վի արևմտեան կողմը, Փայտակարան նահանգի
մէջ:

Թորլու և Գարաեալ, Եփրատ գետի,
Բագրևանդ և Բասեան գաւառներու մէջ:

Ապաղայի և Գաւազանի դաշտեր, Վաս-
պուրականի մէջ: Նշանաւոր են նաև Բասենոյ,
Եիրակայ, Կարնոյ, Մշոյ, Խարբերդու, Ամբայ
և Մալաթիոյ դաշտերը:

2—Իսկ հարաւային սահմանի վրայ կան
աւելի մեծ դաշտավայրեր՝ Միջագետք Հայոց
և Դաշտային կիլիկիա:

1—Հայաստանի նշանաւոր և գլխաւոր դաշտերը ո-
րո՞նք են և ո՞ր կողմի կամ նահանգի մէջ կ'ընան: Ո՞ր կողմի
դաշտեր աւելի խոպան և անմշակ են:

2—Հայաստանի հարաւային լճերն ի՞նչ մեծ դաշտավայրեր
կան, ո՞ր գետերու մէջ: Դաշտային կիլիկիա, կիլիկիոյ
ո՞ր կողմ կ'ընայ և ո՞ր ծովերէրէ:

ՀԱՅԱՍՏԱՆԻ ԲՈՅՍԵՐԸ

1—Հայաստանը ամենառատ ու պտղատու
երկիրներէն մինն է, զարդարուած բազմատե-
սակ ծառերով, բլուրզան ծաղիկներով, մը-
շակեալ և վայրի բանջարներով և հացաբոյսե-
րով, մանաւանդ Արարատ և Գուգարք նա-
հանգները, Ռշտունիք, Տոսպ, Կարնոյ, Տարծնոյ
և Հաշտեանք գաւառները:

Պտուղներէն նշանաւորներն են՝ ծիրան , տանձ , խնձոր , կեռաս , նուռ , թուզ , սերկելի , 'ի հարաւակողմ և յարեւմուտս ձիթենի , արմաւ , թուրինջ , վուշ , բամբակ , մեղր , գազպէ , քարախունկ , պտղախունկ , մանաւանդ խաղող որ բազմատեսակ է և որմէ ընտիր գինի կը պատրաստեն ,

Ունի առատ ցորեն , հաճար , գարի , կորեակ , բրինձ , կտուատ , ամենալաւ ծխախոտ , սեխ , ձմերուկ , ճակնդեղ : Հարուստ է նաև՝ բժշկական բոյսերով և արմատներով . որպիսիք են՝ լոշդրակ , որ մարդածեւ արմատ է մի տարեկան տղայի մեծութեամբ : Խաշնդեղ , ցունկ և բշրունկ : Կան ներկող բոյսեր՝ տօրոն , գղթոր , դեղին ծաղիկ : Սրարատ նահանգի մէջ որդան կարմիր , որ կարմիր որդ մի է :

2—Ծաղիկներէն ամենագեղեցիկ ու հոտաւէտ տեսակներ կան 'ի Հայաստան և շատ լեռներ , հովիտներ՝ իրենց յատուկ տեսակներ ունին , որք գարնան սկիզբէն մինչ յետին աշուն յաջորդաբար յառաջ կուգան զանազան գոյներով և օրինակաւ : Ծաղկաց լեռ , Բիւրակեան , մանաւանդ Վասպուրականի լեռներ բիւրազան ծաղիկներու բնավայր ու հայրենիքն են : 'ի սոցանէ գլխաւորներն են՝ շուշան ,

կակաչ , լէլէ , ախպերանց արիւն , մանիչակ , մեխակ , գինեբուկ , մեռնածաղիկ , նէվրուզ և անթառամ ծաղիկ , զանազան գոյնով և տեսակաւ : Նշանաւոր է վանայ վարդը որ խիստ հոտաւէտ է գունաւոր ու տեսակաւոր :

3—'ի Հայաստան կան նաև բազմաթիւ անտառներ ու մացառներ , որք թէպէտ ոչ այնչափ ընդարձակ և մեծ , այլ լի են զանազան տեսակ ծառերով , որոցմէ առաւելապէս յառաջ կուգան՝ կաղամախի , բարտի , ուռենի , հացի , փշատեւի , սօսի , նուև կաղնի , արքայաւկաղնի , եղեւնի , ընկոյգենի , 'ի հարաւակողմ՝ մուրա , տօսախ , թավնի , մայրի , շոճի և ուրիշ ծառեր :

Իսկ անտառներէն նշանաւոր են 'ի հիւսիսակողմ՝ Սիւնեաց , Խաղտեաց , Գուգարաց և վանանդայ անտառները : Մէջտեղերը՝ Բիւրական և Խնուսի , 'ի հարաւակողմը՝ Կարճկանի , Բաղէշու և Տօրասի անտառները : Մնացեալները թէպէտ բազմաթիւ այլ փոքր են տարածութեամբ , ցած ու թփուտ ծառերով , ցրուած լեռներու և բլրոց վրայ ու հովիտներու մէջ :

1—Հայաստանի որդաբերութիւնն ինչպէս է , պատշաճ ընդ նշանաւորներ որո՞՞ր են : 'ի հարաւակողմ և ջերմ գաւ

առանձին ի՞նչ պատճառներ յարաւ կոտորան : Որո՞նք են հացալ-
բոյները և բանջարեղբի զլիւսաւոր տեսակներ : Բժշկական և
ներկող բոյներ ել կա՞ն , ծանօթներ ա զարժանալաններ
որո՞նք են :

2—Հայաստանի գլխաւոր ա նշանաւոր ծաղիկներ ու
որո՞նք են և աւելի ո՞ր լիւսներէն յարաւ կոտորան :

3—Գլխաւոր անորաններ որո՞նք են , նոքա Հայաստանի
որ կողմեր կ'իւնան , ի՞նչ տեսակ վայրեր ունին , հորատա-
կողմի և ցած տեղերու ծառերն որո՞նք են :

ՀՅԱՍՏԱՆԻ ԿԵՆՂԱՆԻՆԵՐԸ

1—Հայաստանը իւր առատ բուսականու-
թեան հետ հարուստ է նաև՝ բնտանի և վայրի
կենդանիներով ու թռչուններով : Բազմաթիւ
այծեամ և երէվայրիք կը շրջին իւր լեռներու
գծուարակոխ տեղերը . անտառներու մէջ լի
են վայրի խոզ , արջ , գայլ , աղուէս , նապաս-
տակ , կուսպաշ , նաև վագր , ինձ և բորեան ,
իսկ փոքրերէն՝ ողնի , կուզ , ջրշուն , կուղբ եւ :

Կան մեղուաց մեծամեծ խումբեր , առա-
ւել Սիւնեաց անտառի և Մոկաց լեռներու մէջ ,
որոց վեթակաների մեղրը ամարան ջերմէն հա-
լելով առատօրէն ՚ի վայր կը հոսին :

Ընտանի կենդանիներէն նշանաւոր են՝
Հայաստանի նժոյգ ձիերը , մեծ ու գեղեցիկ
ջորիներ , բարձր և ուժեղ գոմէշներ ու եղ-
ները , մանաւանդ կովն ու ոչխարը , որ
խիստ շատ կը դարմանուի ամեն ուրեք , ա-
ռաւել վասպուրականի և Սիւնեաց նահանգ-
ներու մէջ՝ և բիւրական լեռներու վրայ , որոց-
մէ իւրաքանչիւր տարի բազմաթիւ հօտերով ՚ի
վաճառ կը տարուի ՚ի ֆոքր Ասիա՞ և այլուր :

2—Քան զամէն առաւել բազմաթիւ են
Հայաստանի թռչունները , յԱրարատ , ՚ի կարին
մանաւանդ ՚ի վասպուրական երկու հարիւրէն
աւելի տեսակաւոր թռչուններ կան , որոցմէ
մեծ ու գիշատիչները կը գտնուին լեռանց ու
հեռաւոր դաշտերու մէջ : Մեծագոյն մասամբ
շինութեանց շուրջ և ծառատունկներու մէջ :
Մի մասն էլ լճերու , շամբերու և ծովափանց
վրայ , որք ընդհանրապէս ջրային լողացող
թռչուններ են :

Հայաստանի ջրերն հարուստ են նաև մեծ
ու համեղ ձկներով , որոցմէ նշանաւոր են՝ վա-
նայ տառեխն , կարմխախայտն , իշխան , գեղար-
քունի , կողակ , մանաւանդ վիխթարի ձուկն
յԱրծանի և աղկիթն (խաւեար) ՚ի Կուր և յե-
րափն :

1—Հայաստանի վայրի կենդանիներն ցլխատարներ ու
որոնք են և ուր կը գործառն նստա . ընդամենը որոնք են
էնչ օգրոյսարու-նիան ասնին և ասելի որ նահանգներու մէջ
կը դարձանին և մնչև ուր 'ի վաճառ կը որոտնն Հայ-
աստանի արջառն ու ուխտարը :

2—Մարտններն որոնք էրանց և դաշտերու վրայ
կամ շնորհեանց շարք կը գործառն և որոնք գեղեղերց
շամբերու և ծաղկանց վրայ : Սնունեցէ՛ք ու թուեցէ՛ք
Հայաստանի կենդանիներն , Մարտներն ու յիները որա՞նք
ծանօթ են յեզ :

ՀԱՅԱՍՏԱՆԻ ՀԱՆՔԵՐՆ

1—Հայաստանը իւր ամեն մասերու մէջ
հանքային առատ հարստութիւններ ունի , որոց
մեծագոյնն մասը անմշակ ու անյայտ կը մնան :
Ս.աւել մեծ քանակութեամբ կը գտնուին ա-
ղահանքերը , որոցմէ նշանաւոր են՝ Կաղզուանի ,
Կամախի , Դերջանի , Կողբի , Նախիջևանայ մա-
նաւանդ Մուշի աղահանքը որ մեծ ու անս-
պառելի է . նոյնպէս պղնձի , երկաթի , արծա-
թի , ոսկւոյ , արծճի , մաքնիսի և ծծումբի ա-
ռատ հանքեր կան Հայաստանի զանազան
կողմերը :

Հարուստ են նաև քարածուխի և նաւթի
հանքերը որք կը գտնուին Կամախի , Զեյթու-
նի , Բարուայ , Գանձակայ մանաւանդ վանայ
շուրջը :

Քարահանքներէն յայտնի են տեսակաւոր
քնտիր մերմէրներ , զմրուխտ , եղնկաքար ,
պղլիկ (չէպ) , կաւիճ և սաթ , որ երեք տե-
սակ է՝ սպիտակ , դեղնադոյն և սև : Կան նաև
քնտիր սաղահանք ու շինութեան յարմարաւոր
զանազան տեսակ քարահանքեր :

1—Հայաստանը է՞նչ հանքեր ունի , է՞նչ վիճակի մէջ են
նստա . հանքերն իշխանաւորներ որոնք են , ո՞ր երկրէ կամ
նահանգի մէջ կը գործառն : Քարածուխի և նախի հանքեր
ուր որեղ կան և ասելի ո՞ր գաւառներու մէջ :



3—Մեծ Հայք տասն հինգ նահանգ և հարիւր ինսուն գաւառներ ունէր :
Նահանգաց անուններն են՝

- | | |
|------------------|-----------------|
| 1 . Բւրճը Հայտ | 9 . Ունիւի |
| 2 . Չորրորդ Հայտ | 10 . Արցախ |
| 3 . Աղձնիք | 11 . Փայտակարան |
| 4 . Տուրուքերան | 12 . Ուրի |
| 5 . Մոկ | 13 . Գոգարտ |
| 6 . Կործայտ | 14 . Տայտ |
| 7 . Պարակահայտ | 15 . Արարատ |
| 8 . Վասպուրական | |

Ա . ԲԱՐՁՐ ՀԱՅԲ

1—Այս նահանգը իւր բարձր դրից պատճառաւ Բարձր Հայք ըսուեցաւ և կ'ինայ Երկրորդ Հայոց , Տայոց , Արարատի և Տուրուքերանի մէջ : Իւր լեռներէն նշանաւոր են՝ Միրանի , Սեպուհ և Բիւրակնեան լեռինք , լի բազմազան ծաղիկներով և բոյսերով : Այս լեռներէն կը բղխին Եփրատ , Երասխ և Ճորոխ գետերու վտակները :

Հողը բարեբեր է , սորա մէջն են Երզնկայի և Կարնոյ դաշտերը : Ունի վայրի կենդանիք , բազմատեսակ թռչուններ և ձկներ :

Մ Ա Օ Ն Բ .



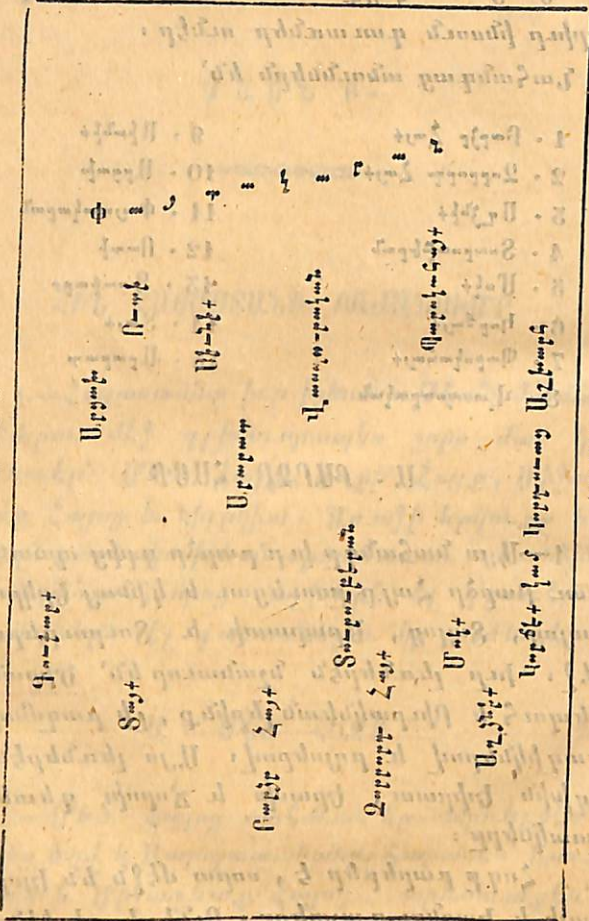
Հին ՀԱՅԱՍՏԱՆԻ ԲԱԺԱՆՈՒՄԸ

1—Հայաստանը իւր իշխանութեան ժամանակներու մէջ գլխաւորապէս չորս մաս կը բաժնուէր՝ Մեծ Հայք , փոքր Հայք , Միջագետք Հայոց և Կիլիկիա : Առաջի երկուքը իրենց ընդարձակութեան պատճառաւ առանձին նահանգներու , որոց աշխարհ էլ կ'ըսուէր , նահանգներն էլ գաւառներու կը բաժնուէր :

Ա . Մեծ ՀԱՅԲ

2—Մեծ Հայոց սահմանն էր արեւելքէն՝ Կասպից ծով և Ատրպատականը . հարաւէն՝ Ասորեստան և Միջագետք Հայոց . արեւմուտքէն՝ փոքր Հայք . հիւսիսէն՝ Կողքիս , Վիրք և Աղուանք :

ՄԵՐ ՀԱՅՈՑ ԵՍՆԱՆՉՆԵՐԸ
ՀԻՒՄԻՍ



ՍՐՆԻՄՈՒՏԻՖ

Ունի նաև աղի, քարածուխի, երկաթի և ոսկեղջյու հարուստ հանքեր:

2—Բարձր Հայք ինն գաւառի կը բաժնուի, որոց հին և նոր անուններն են՝

- ✓ Դարանաղի (Կամախ, Տոտէլ)
- Սուխննի
- ✓ Մնչուր (Գորբուշայ)
- ✓ Եկեղիտ (Երզնկայ)
- Մանանաղի (Շուշար թէման)
- ✓ Գերջան (Գերջան)
- ✓ Սղեր (Իսղեր)
- ✓ Ծորթոտ (Թորթոտ)
- ✓ Կարէն (Էրզրոտ)

Դարանաղի գաւառը աղի առատ հանքեր ունենալուն՝ գարանաղի բուսած է: Մորա մէջն է Սեպուհ լեռը և Սանեայ այրը որ ճգնաւորաց աղօթատեղի էր և ուր սուրբ Գրիգոր լուսաւորիչը վախճանեցաւ:

Եկեղեաց գաւառը 'ի հնումն բազմաթիւ մեհեններ ունէր, որոյ համար իսկ մեհենական երկիր էլ բուսեցաւ: Այս գաւառի մէջնէ երկրա կամ Երզնկա քաղաք, սուրբ Գրիգոր լուսաւորիչի չարչարանաց տեղը և Թիլն աւանը:

ԲԱՐՁՐ ՀԱՅՔ
ՀԻՒՄԱՍ

| | | | |
|--------|---------|----------|-------------------------|
| ՄՊԼԳ | Սպեր | ՇԱՏԳԱՄԻՔ | Սկիզբից և արդյունքը մե՞ |
| ՍԳՂԹԻ | ԿԱՐԻՆ | ՍՄԵՐՄԻՆ | ՍԵՐԺԻ |
| ԳՄԿԳԻԳ | ՄԻՐՄԻՆ | ՄԵՐՄԻՆ | ՄԵՐՄԻՆ |
| ՄԵՐՄԻՆ | ԿԱՐԻՆ | ՄԵՐՄԻՆ | ՄԵՐՄԻՆ |
| ՄԵՐՄԻՆ | ՍՄԵՐՄԻՆ | ՄԵՐՄԻՆ | ՄԵՐՄԻՆ |
| ՄԵՐՄԻՆ | ՍՄԵՐՄԻՆ | ՄԵՐՄԻՆ | ՄԵՐՄԻՆ |

ԱՐԵՒՄՈՒՏԻ

Սպեր դաւառք ոսկւոյ առատ հանքեր,
ունի. գլխաւոր քաղաքներն են Բաբերդ և
Սպեր:

Կարնոյ դաւառք բարեբեր հողեր, ըն-
դարձակ դաշտ և լին մը ունի, որ Ծոփակ Կար-
նոյ կ'ըսուի: Այս դաւառի մէջն է համանուն
քաղաքը (Էրզրում) ուր շատ աղբիւրներ և
հանքային ջրեր կան. նաև Արծն քաղաքը որ
վաճառաշահ քաղաք էր:

1— Հին Հայաստանը ամէ՞ գլխաւոր մասերս բաժ-
նուած է: Մեծ Հայոց սահմաններ որո՞ն էն, ամէ՞ նահապ
և գաւառ ունի:

2— Բարձր Հայտ ո՞ք գաւառներն շրջապարտած է,
է՞նչ դեր է ունի գլխաւոր լեռներ որո՞ն էն, է՞նչ գետեր
կը Բլեին իւր լեռներն, է՞նչ նշանաւոր հանք ունի իւր
շրջ և ամէ՞ գաւառ: Գաւառներն նշանաւորներ որո՞ն է
եւ է՞նչ գետեր լեռներ ունին:

2—ՉՈՐՐՈՐԴ ՀԱՅՔ

1—Այս նահանգը որ Ծոփք կամ Ծոփադ
աշխարհ էլ կ'ըսուի, կ'ինոյ բարձր Հայոց հա-
րաւակողմը: Երկիրը լեռնոտ է: Սորա լեռներէն
կը բղխին Տիգրիս գետի արեւմտեան սկզբը:

Ունի բնտիր բամպակ, խաղող և դինի :
Նսեւ արծաթի, ոսկւոյ, պղնձի և քարածուխի
հանքեր :

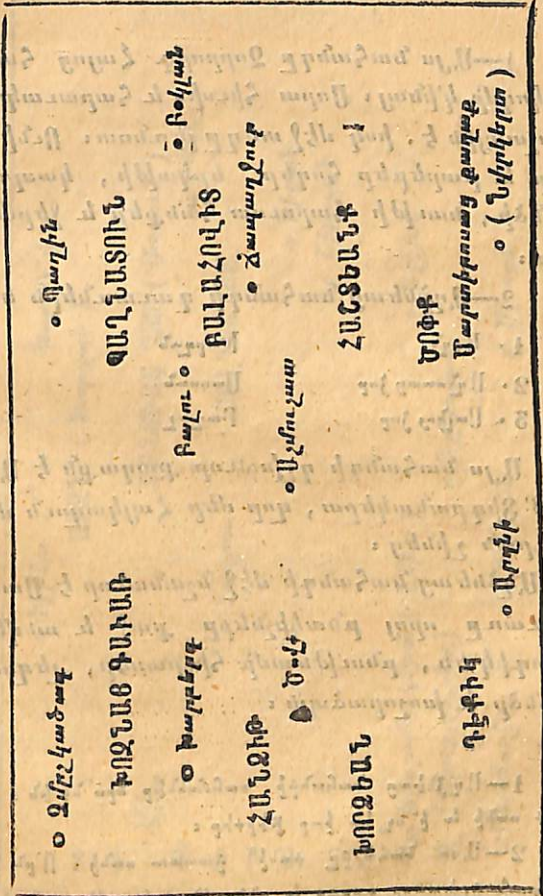
2—Չորրորդ Հայքը ութ գաւառի բաժ-
նուած է՝

- | | |
|-----------------|---------------|
| 1. Խորշեան | Կեղև Աւին |
| 2. Դեմի | Ալ Էն |
| ✓ 3. Մոխ | Չէկած |
| ✓ 4. Հաշտեան | Ճաղաղուր, Խ-Լ |
| ✓ 5. Բալահուլեր | Բալ- |
| 6. Պաղարան | Արղան |
| ✓ 7. Հանյի | Խորբեր |
| 8. Խոզայ գաւառ | Խերեի |

Մսիք գաւառի մէջ երեւելի է Մարտի-
րոսաց քաղաք կամ Նփրկերտ : Հանձնիք գաւա-
ռի գլխաւոր քաղաքն է Խարբերդ : Սորա
չրջակայք կան առատ արծաթի և երկաթի
հանքեր :

1—Չորրորդ Հայք սահմաններ որոնք են : Ի՞նչ գետ
նր հետն այս նահանգի լեռներն :

2—Ի՞նչ հանդեր ունի և անի՞ գաւառ : Մարտիրոսաց
և Խորբերը Կաղաներ ո՞ր գաւառացի փլ էին :



3—ԱՂԶՆԻՔ

1—Այս նահանգը Չորրորդ Հայոց հարաւակողմը կ'ընայ: Սորա հիւսիս և հարաւակողմը դաշտային է. իսկ մէջ տեղը լեռնոտ: Ունի ընտիր և բարեբեր հողեր, երկաթի, կապարի, պղնձի, նաւթի հարուստ հանքեր և շերմուկներ:

2—Աղձնեաց նահանգի գաւառներն են՝

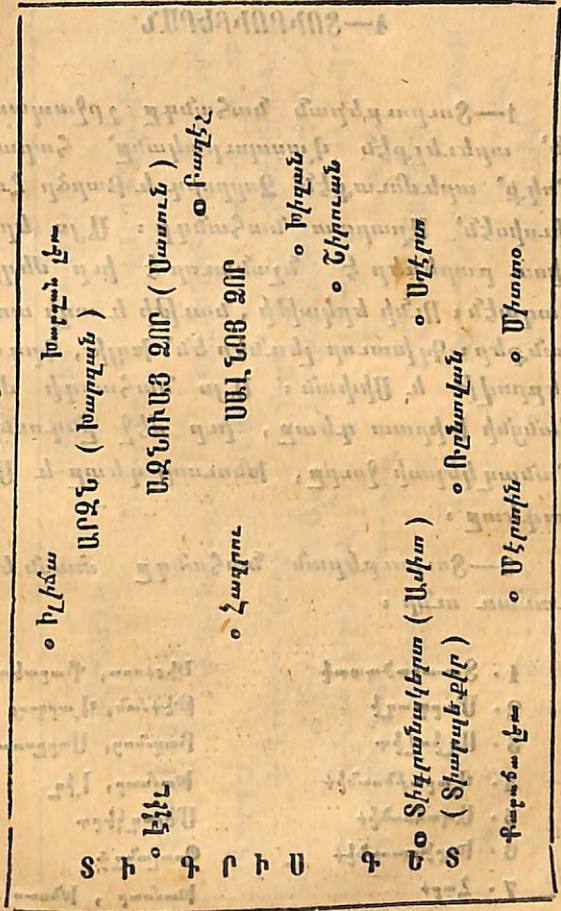
- 1. Աբշ
- 2. Աղձնեաց յոր
- 3. Աւնայ յոր

Այս նահանգի գլխաւոր քաղաքն է Ամիս կամ Տիգրանակերտ, զոր մեր Հայկազուն մեծն Տիգրան շինեց:

Աղձնեաց նահանգի մէջ նշանաւոր է Սասուն գաւառը որոյ բնակիչները քաջ և անվեհեր մարդիկ են, բնութեամբ հիւրասէր, լեզուին թանձր և խոշորաձայն:

1—Աղձնեաց նահանգի սահմաններ որո՞նք են: Ի՞նչ բերք ունի և ի՞նչ են իր բերքեր:

2—Այս նահանգը Կասե՞ր գաւառ ունի: Ո՞րն է այս գաւառի գլխաւոր քաղաքը և ո՞վ շինած է: Սասուն գաւառի շրջանը ի՞նչ բերք է կայ:



1-ՏՈՒՐՈՒԲԵՐԱՆ

1-Տուրուբերան նահանգը շրջապատած են՝ արեւելքէն Վասպուրականը՝ հարաւէն՝ Մուկը՝ արեւմուտքէն՝ Չորրորդը և Բարձր Հայք, հիւսիսէն՝ Արարատ նահանգը: Այս երկիրը խիստ բարեբեր է՝ նշանաւոր է իւր մեղր ու դաղալէն: Ունի երկաթի, նաւթի և աղի առատ հանքեր: Գլխաւոր լեռներ են՝ Խոյթ, Գրգուռ, Նեբրովթ և Սիւխան: Այս նահանգի մէջէն կանցնի եփրատ գետը, իւր մէջ ընդունելով Մանազկերտի շուրջը, Խնուսայ գետը և Մեղուրագետը:

2-Տուրուբերան նահանգը տասն երկու գաւառ ունի:

- ✓ 1. Տարածարագ Կեօտսո, Քարաեաշ
- ✓ 2. Մարբաղէ Թէփան, Վարբոյ
- ✓ 3. Աշէֆէր Բորնոց, Սարբոս
- ✓ 4. Վարձիւանիէ Խամսար, Լէշ
- ✓ 5. Ապահանիէ Մեղաշէրո
- ✓ 6. Խորխոսանիէ Պաւանքէ
- ✓ 7. Հարէ Խամսար, Խնուս
- ✓ 8. Բզնանիէ Խլաթ, Արջիէ
- ✓ 9. Տարծ Մուշ, Չոտուր

ՏՈՒՐՈՒԲԵՐԱՆ

| | | | | | | | | | |
|-----------|-----------|-----------|-----------|-----------|-----------|-----------|-----------|-----------|-----------|
| ՍՊԱՏՈՒՄ | ՍՊԱՏՈՒՄ | ՍՊԱՏՈՒՄ | ՍՊԱՏՈՒՄ | ՍՊԱՏՈՒՄ | ՍՊԱՏՈՒՄ | ՍՊԱՏՈՒՄ | ՍՊԱՏՈՒՄ | ՍՊԱՏՈՒՄ | ՍՊԱՏՈՒՄ |
| (Երևան) | (Երևան) | (Երևան) | (Երևան) | (Երևան) | (Երևան) | (Երևան) | (Երևան) | (Երևան) | (Երևան) |

- | | |
|----------------|------------|
| ✓ 10. Սառան | Սառան |
| 11. Արշակունիք | Խաչի, Վարդ |
| 12. Երևան | Կրդի-Տեր |

Տարծն գաւառի գլխաւոր քաղաքն է Մուշ, յիշատակաց արժանի գիւղերն են՝ Հացեաց գիւղ՝ Սրբոն Մեսրոպայ ծննդավայր և Խորէն գիւղը՝ յորմէ էր Սուրբն Մովսէս Խորենացին : Այս գաւառի մէջն է Սուրբ Կարապետի հռչակաւոր վանքը, որ Գլակայ վանք էլ կըսուի . նաև Սուրբ Յովհաննու, Մատնավանից և Առաքելոց վանքերը :

Ազիովիտ գաւառի մէջն են անուանին Զարիշատ և Արճէշ քաղաքներ, նոյնպէս Մեծոք Արծուարեր և Գինեբեր վանքերը :

1—Տուրուբերանի սահմանակից նահանգներ որոնք են, Այս նահանգը է՞նչ բերդ ունի : Արոնք են իւր գլխաւոր վանքեր և ջրերը :

2—Տուրուբերան նահանգը քանի՞ գաւառ ունի : Տարծն և Արշակունի գաւառներու նշանաւոր գիւղեր և վանքեր որոնք են :

5—ՄՈՒԿՔ

1—Այս նահանգը Տուրուբերանի հարաւ արեւելեան կողմը կ'իսայ : Երկիրը լեռնային է,

Ճածկուած բազմաթիւ ձորերով ու հովիտներով : Սորա մէջէն կ'անցնի Արեւելեան Տիգրիս, իւր մէջ ընդունելով մեծ և փոքր վտակներ և գետեր, յորս նշանաւոր է՝ Մոկաց ջուր, Մոկա գիւղաքաղաքին անուսով :

Մոկաց նահանգը երեք գաւառ ունի՝

- | | |
|-----------------|------------|
| ✓ 1. Առնեկց յոր | Առնեկց յոր |
| ✓ 2. Առնիսի յոր | Մուկ |
| ✓ 3. Ջերմից յոր | Շարի |

6—ԿՈՐՃԵՍԵՔ

2—Կորճէից նահանգը Մոկաց արեւելակողմը կ'իսայ : Իւր գիւղերը լեռնային է, բարձր կատարներով և հովիտներով :

Այս նահանգը չորս գաւառ ունի՝

- | | |
|-----------------------|---------|
| ✓ 1. Կորբիտ կամ Տմբիտ | Պահրան |
| ✓ 2. Ուրբիտ | Ուրբիտ |
| ✓ 3. Ճահուկ | Ճահուկ |
| ✓ 4. Փոյր Աշբուկ | Ճիւլաբի |

Կորդրիք գաւառը ՚ի հնումն գինեբեր և բարեբեր երկիր էր, բնակիչներն էլ քաջասիրտ ու նետաձգութեան վարժ մարդիկ էին, արուեստաւոր և հանճարաւոր :

7—ՊԱՐՄԿԱՀԱՅԻՐ

ՄԻՒԿՐ, ԿՈՐՃՎՅՔ, ՊԱՐՄԿԱՀԱՅԻՐ
ՀԻՒՄՍՍ

| | | | |
|---------------------|---------|-----------|---------|
| • Մուկ | • Խոյ | ՋԱՐԱՆԱԿ | • Խաղիկ |
| • Պէտար | • ԶԵՐ | • ՍԱՄԱՍ | • Պրի |
| • ԱՌԱՆՉՆԱԿ ՄՈՎՍ | • ՍԱՄԱՍ | • ՍԿՆԱՆ | • Պրի |
| • ԶԱՄԱԶՈՐ (Շարտի) | • ՍԱՄԱՍ | • Խոստում | • Պրի |
| • ԱՌՈՒՆԻՑ ՁՈՐ | • ՍԱՄԱՍ | • ՍԿՆԱՆ | • Պրի |
| • | • ՍԱՄԱՍ | • ՍԿՆԱՆ | • Պրի |
| • ՓՈՔԻ ԱՂՈՎ | • ՍԱՄԱՍ | • ՍԿՆԱՆ | • Պրի |
| • ԶՈՒԼԱՆԻԿ | • ՍԱՄԱՍ | • ՍԿՆԱՆ | • Պրի |
| • ԿՈՐՈՐԻՔ (Պոչան) | • ՍԱՄԱՍ | • ՍԿՆԱՆ | • Պրի |

ՀԱՐԱՐ

ԱՐԵՒՄՈՒՅԻՔ

3—Պարկահայքը կործեց արեւելահողմէն Պենիքնտիր և բարեբեր դաշտեր : Հարուստ է երկաթի և աղի հանքերով :

Այս նահանգի մէջն են՝ Հեր, Մարմաստ և Որմի քաղաքները . այս վերջինն անունով մտակայ ծովակը կապուտան կամ Որմիոյ ծով կըսուի , որոյ ջուրն աղի է և իւր մէջ կղզիներ ունի :

Պարկահայքը չորս գաւառի կը բաժնուի՝

- | | |
|----------------|----------|
| 1. Տամբէր | Տամբէր |
| ✓ 2. Զարեհաւան | Մարմաստ |
| ✓ 3. Հեր | Խոյ |
| 4. Զարասանք | Զարասանք |

1—Մուկ նահանգի սահմաններ որոնք են : Այս երկիրը է՛նչ մակերեսով սանի : Սորա մեջն է՛նչ գետեր կանցնին և թանի՞ են իւր գաւառներ :

2—Կործեց նահանգը ո՞ր երկրներն շրջապարտած է, է՛նչ քերտ սանի . որոնք են իւր գաւառներ : Կորդոտ գաւառի շրջ է՛նչ գետերէն կայ :

3—Պարկահայոց սահմանակից նահանգներ որոնք են : Ի՛նչպէս է այս երկրի պողոթներաճիւն , է՛նչ հաներ սանի : Գլխաւոր բազմութիւն որոնք են և թանի՞ գաւառ սանի :

8—ՎԱՍՊՈՒՐԱԿԱՆ

1—Այս նահանգին սահմանակից են՝ արևելքէն Փայտակարան, հարաւէն՝ Պարսկահայք, Մոկք, Կորճէք, արևմուտքէն՝ Տուրուբերան, հիւսիսէն՝ Արարատ նահանգը :

Վասպուրականը իւր ընդարձակութեամբ՝ Հայաստանի ամենամեծ նահանգ և Արժրունեաց ցեղի բնակութեան տեղն էր, որոյ մէջ երբեմն 10 քաղաք, 72 բերդ, 4,400 դիւղ և 900 վանքեր կային, որոցմէ 115-ը մեծամեծ վանքեր էին :

Երկիրը խիստ արդաւանդ և բերրի է, օդը քաղցր և տաք ջարար : Այս նահանգը իւր ամեն մասերու մէջ մեծամեծ լեռներ, բարձրագիւղ գաշտեր և ծաղկալից հովիտներ ունի : Բազմաթիւ երէվայրիք և գազանք կը շրջին իւր լեռանց դժուարակոխ տեղերը, առաւել քաղմատեսակ թռչունք իւր գաշտերու, շինութեանց և ծովափանց վրայ : Ունի բնտիր կենդանիներ, նշանաւոր են իւր այժն ու ոչխարը, որոնք երկայն ու լաւ բրդեր և պարարտ դրամակներ ունին, որոց մեծութեան ու ծանրութեան պատճառաւ անիւներու վրայ կը կա-

պեն, որպէս զի ոչխարները դիւրութեամբ տրօտատեղ դնալ կարողանան : Ունի նաև առատ հանքեր՝ երկաթի, պղնձի, կապարի, ծծումբի, նաւթի և բնտիր քարածուխի, մանաւանդ աղահանք և աղ աղբիւրներ :

2—Վասպուրականը տասնըհինգ գաւառ ունի, որք երբեմն երեսունը վեց գաւառներու կը բաժնուէին :

Գաւառաց հին և նոր անուանքն են՝

- | | |
|------------------|---------------|
| ✓ 1. Ուշրունի | Ուրան, Գուտը |
| ✓ 2. Տոբ | Վան |
| ✓ 3. Աւբերանի | Բերլի |
| ✓ 4. Բաշբերունի | Արճէշ |
| ✓ 5. Արբաշ | Մակո |
| ✓ 6. Ակե | Մանո |
| ✓ 7. Գուշն | Ագուլե |
| ✓ 8. Անյեղի | Խոշոյ |
| ✓ 9. Նախիջլան | Նախիջլան |
| ✓ 10. Մարանդ | Մարանդ |
| ✓ 11. Անյեի յոր | Կոսուլ |
| ✓ 12. Ճաշուոյ | Քարաբոյսանլու |
| ✓ 13. Մարթասրան | Սեկմանապո |
| ✓ 14. Երասնդունի | Հայոց յոր |
| ✓ 15. Աշբի | Ալպուղ |

Ռչտունեաց գաւառի գլխաւոր քաղաքն էր Ռոտան , Արծրունեաց Գագիկ Թագաւորէն շինուած : Սորա մերձ է Իլու վանք , քառասուն խորանով , Սպիտակ վանք , Չարահան սուրբ Սօտուածածնի վանք , ուր սրբոյն եղիչէ պատմագրի գերեզմանն է : Նաև Նարեկայ վանք , սուրբ Գրիգոր Նարեկացոյ անուամբ :

Այս գաւառին կը վերաբերին Աղթամար և Առտէր կղզիներ : Առաջնոյն վրայ է համանուն կրօնաւորաց վանք և Սուրբ Խաչի վառաւոր ու նշանաւոր տաճարը : Այս վանոց մէջ կը նստի Աղթամարայ կաթողիկոս , որ կ'իշխէ Ռչտունեաց գաւառի և հարաւակողմի նահանգաց հայաբնակ ժողովրդեան : Իսկ Առտէր կղզին այժմ անբնակ է :

Տոսպ գաւառի մէջն է վան կամ Շամիրամակերտ , որ շատ էին քաղաք է և միշտ վառապուրականի մայրաքաղաք եղած իւր գեղեցկութեամբ , անառիկ բերդովն ու հոյակապ շէնքերովն : Այս քաղաքին մէջն ու շուրջը լի են հնութեան բազմաթիւ յիշատակներով , յորս նշանաւոր են՝ Մհերի դուռ և Զմրմ-մաղարան : ունի շատ պտղատու այգիներ , առատ ջուր և բարեբեր հողեր :

Այս գաւառի արևմտակողմն է ազի ծով

| | | | | |
|--------|-------|-------|-------|-------|
| ՊԻՆՆԱՆ | ՄԱՆԱՆ | ՔՐՆԱՆ | ՔՐՆԱՆ | ՔՐՆԱՆ |
| ՍՄԱՆ | ՍՄԱՆ | ՍՄԱՆ | ՍՄԱՆ | ՍՄԱՆ |
| ՍՄԱՆ | ՍՄԱՆ | ՍՄԱՆ | ՍՄԱՆ | ՍՄԱՆ |
| ՍՄԱՆ | ՍՄԱՆ | ՍՄԱՆ | ՍՄԱՆ | ՍՄԱՆ |
| ՍՄԱՆ | ՍՄԱՆ | ՍՄԱՆ | ՍՄԱՆ | ՍՄԱՆ |
| ՍՄԱՆ | ՍՄԱՆ | ՍՄԱՆ | ՍՄԱՆ | ՍՄԱՆ |
| ՍՄԱՆ | ՍՄԱՆ | ՍՄԱՆ | ՍՄԱՆ | ՍՄԱՆ |
| ՍՄԱՆ | ՍՄԱՆ | ՍՄԱՆ | ՍՄԱՆ | ՍՄԱՆ |
| ՍՄԱՆ | ՍՄԱՆ | ՍՄԱՆ | ՍՄԱՆ | ՍՄԱՆ |
| ՍՄԱՆ | ՍՄԱՆ | ՍՄԱՆ | ՍՄԱՆ | ՍՄԱՆ |

ՊԻՆՆԱՆ

որ վանայ ծով, ինչպէս նաև Բզնունեաց ծով էլ կըսուի, Բզնունիք գաւառին անուամբ : Վանայ ծովին մէջ կան՝ Աղթամար, Լիմ, Կըտուց և Առաէր կղզիներ : Այս ծովի շուրջ աղի է, սորա մէջէն կելլէ Տառնիս ձուկը, որ անուանի է և որ շատ հեռու տեղեր իվածաւ կը տարուի :

Տոպ գաւառի մէջ նշանաւոր է նաև Արտամետ քաղաք, զոր Արտաշէս Բ. շինած է : Գիւղերու մէջ կան՝ Լէզի կամ Արալէզ գիւղը, ուր Շամիրամ Թագուհւոյ չաստուածներ զլիրայն լղերով պիտի կենդանացնէին : Այս գաւառի վանքերէն երևելի է՝ Վարագայ Սուրբ Նշանի վանքը, վարագ լեռան ստորոտ, որ հին ժամանակներէ մինչև ցայժմ նշանաւոր է և Մայր Մենաստանաց կ'անուանի :

Առբերանի գաւառի մէջն է Բերկրի քաղաք, և Ապաղայի նշանաւոր գաշտը, ուր երբեմն 300 գիւղեր կային, այժմ գրէթէ անմարդաբնակ է :

Արտազ գաւառի մէջնէ Թագէոս առաքելոյ վանք, ուր նահատակեցաւ ինքն և Սանգուիտ կոյսը. նաև Աւարայր գիւղը՝ որոյ քովի գաշտին մէջ եղաւ վարդանանց պատերազմն ու նահատակութիւնը :

Գողթն գոլառք շատ բարերեր է, ունի բնակիչ գինի, սորա մէջն է Զուղայ աւան, որ այժմ հին Զուղայ կըսուի :

Նախիջևան գաւառի մէջնէ՝ Նախիջևան քաղաք, ուր Նոյ տապանէն ելնելով առաջին անգամ իւր բնակութիւն հաստատեց :

Աղբակ գաւառի մէջ երևելի են՝ Հադամակերտ քաղաք, որ Արծրունեաց ցեղի մայրաքաղաքն էր և Արևիանոս քաղաք՝ որ նահատակեցաւ Բարդուղիմէոս առաքեալը և ուր իւր անուամբ շինուած վանք մի կայ՝ հայակապ տաճարով :

Անձևացեաց գաւառը՝ իւր անունն անած է իւր բազմաթիւ անձուններէն : Սորա մէջն է Հոգեաց վանքը, ուր կը պահուի սուրբ Աստուածածնի պատկերը, զոր Բարդուղիմէոս առաքեալը ՚ի Հայաստան բերաւ :

Երուանդունիք գաւառին մէջ կ'իկնայ Հայոց ձորը, որ մեր Հայի նահապետի պատերազմի գաշտն է : Սորա մէջ նշանաւոր է Հայկոյ բերդ և Աստուածաշէն գիւղը, որոյ մէջ բոս աւանդութեան հին ժամանակ չաստուածներ կը շինէին :

1—Վասուրական նահանգի սահմաններ որոնք են : Այս երկրը ո՞ր Հոյ նահարարութեան էր վերաբերէ . 4

նի՞ք տաղատ, բերք, գինւ և զանազան ունիք: Ի՞նչպէս է այս նահանգի պողոտքերոջնան, ի՞նչ կենդանիներ և հոտներ կան իւր վիջ:

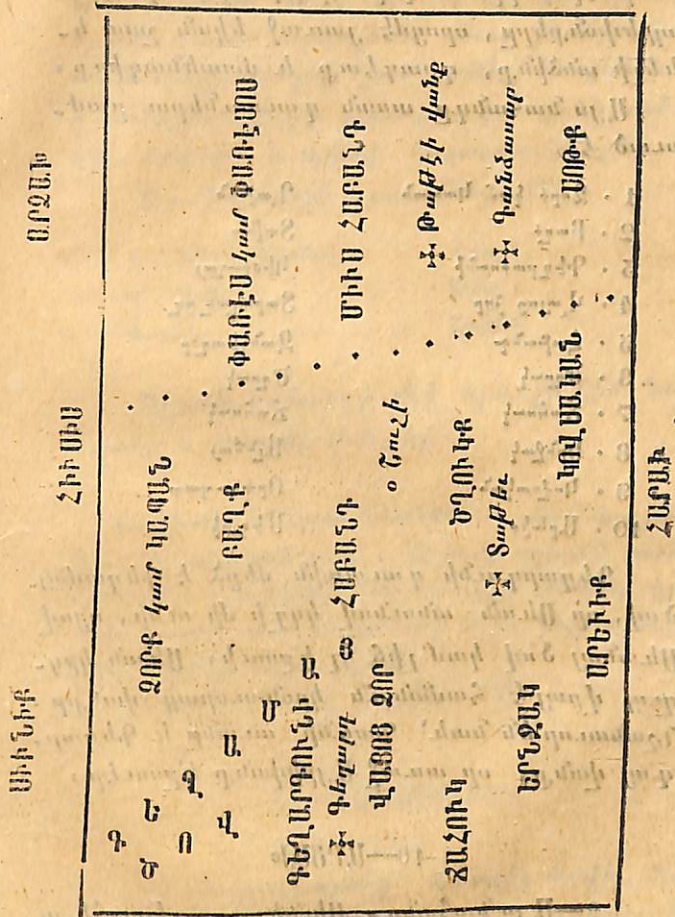
2—Վասպուրականը Կանի՞ք գաւառ ունի: Ոչորոսնեայ գաւառի Վրայ ի՞նչ գիտելի է կայ. ո՞ր գաւառի վիջ կ'իջայ, Վան և Վարաքայ զանազան: Արքեպիստ, Արարաչ, Աշխուհ, Երասնդրանիք և Անյիւսցիք գաւառները ի՞նչ նշանաւոր պեղներ, տաղատներ և զանազան ունիք ու անոնք գաւառի ո՞ր կողմի վրայ կ'իջան:

9—Սիւնիք

1—Սիւնեաց նահանգը, որուն աշխարհ էլ կ'ըսուէր, կ'իջայ վասպուրական, փայտա-կարան, Գուգարք և Արարատ նահանգներու մէջ:

Այս երկիր ըստ մեծի մասին ծածկուած է բարձրաբերձ լեռներով, խորափոր ձորերով և հովիտներով, որոցմէ կը վազեն բազմաթիւ մեծ և փոքր վտակներ, գետեր և կը թափին՝ կուր, Երասխ գետերու և Սևանայ լճին մէջ: Հողը բարեբեր է: Նշանաւոր են իւր ձին, կոթն ու գոմէշ: Ունի նաև՝ երկաթի, ծծումբի և աղի առատ հանքեր:

Սիւնեաց աշխարհը երևելի է իւր բնակչաց քաջութեամբ և ուսումնասիրութեամբ: Նշա-



նաւոր էին՝ երբեմն իւր վարդապետարան և
Դպրեվանքերը, որոցմէ յառաջ եկան շատ ե-
րևելի անձինք, գրագէտք և մասնագիրք :
Այս նահանգք տան գաւառներու բաժ-
նուած է՝

- ✓ 1 . Զորք կամ Կապան Դաբան
- ✓ 2 . Բաղք Տաթև
- ✓ 3 . Գեղարատանի Կեօ֊ւայ
- ✓ 4 . Վայոյ յոր Տարաւաղաւ
- ✓ 5 . Հաբանք Զանկետաղբ
- ✓ 6 . Ծղաւ Ծղաւ
- ✓ 7 . Ճահուի Ճահուի
- ✓ 8 . Երնջակ Ալմայ
- ✓ 9 . Կաշական Օրորոսպար
- ✓ 10 . Արեւիտ Մեղբէ

Գեղարգունի գաւառին մերձ է Գեղամայ
ծով, որ Սեան անունով կղզի մի ունի, որով
Սեանայ ծով կամ լիճ էլ կ'ըսուի : Սեան կղզ-
ուոյ վրայ է համանուն կրօնաւորաց վանքը :
Նշանաւոր են նաև՝ Գառնի աւանք և Գեղար-
գայ վանք, որ առաջ Այրիվանք կ'ըսուէր :

10—ԱՐՅԱԽ

2—Այս նահանգք Սիւնեաց աշխարհի ա-
րևելակողմն է և անոր մի մասը կը համարուի :

որուն համար՝ փոքր Սիւնիք էլ կ'ըսուի : Այս
երկրի հարաւորեկեան մասը լեռնոտ է և
անմատչելի տեղեր շատ ունի, մնացեալն էլ
դաշտային : Հողք բարեբեր է : Ունի արծա-
թի, երկաթի և պղնձի հարուստ հանքեր :

Այս նահանգի գաւառներն են՝

- ✓ 1 . Մեա հաբանք Ծուշի
- ✓ 2 . Արեւտ Արեւտ
- ✓ Գառնիտ Ծածկոր

Արցախ նահանգի մէջ երևելի էին՝ Գան-
ձասար և Թագէի վանքեր :

1—Այնիտ և Արցախ նահանգներու սահմանները որո՞նք
են, է՞նչ մակերևոյթ ունին : Այնեաց աշխարհի բերեբը
որո՞նք են : Ի՞նչ գետերէ կայ այս երկրի բնակչաց վրայ :
Բանի՞ց բաւարարուի : Ո՞ր գաւառի վրէժն Գեղամայ ծովը և
էնչո՞ւ Սեանայ ծով էլ կ'ըսուի :

2—Արցախ նահանգը է՞նչ բերք ունի և քանի՞ գաւառ :

11—ՓԱՅՏԱԿԱՐԱՆ

1—Փայտակարանք՝ կապակց ծովի, Ուտի
և Սիւնեաց նահանգներու մէջ կ'ինայ : Այս
երկիրը դաշտային է և առատ արօտներով

Ծածկուած : Ունի նաւթի և աղի հարուստ հանքեր :

Այս նահանգը երեք գաւառ ունի՝

- 1. Վարդանակերտ Վարդանակերտ
- 2. Բազաան Պաշո-
- 3. Դարանդաշտ Դարանդաշտ

Փայտակարան նահանգի մէջն էին՝ փայտակարան, Վարդանակերտ և Տիգրանակերտ քաղաքներ, նաև Պագու քաղաքը, որ այժմ՝ նշանաւոր և վաճառաշահ քաղաք եղած է, մանաւանդ իւր առատ նաւթի վաճառքով :

12—ՈՒՏԻ

2—Ուտի նահանգը սահմանակից է՝ Արձախու, փայտակարանի և Սիւնեաց նահանգներուն, Սորա հողք բարեբեր է և առատ ջրեր ունի : Երկրի մի մասը դաշտագետին է, մի մասն էլ անձաւներով և անտառներով ծածկուած : Ունի արծաթի, պղնձի, կապարի, աղի, նաւթի և քարածուխի առատ հանքեր :

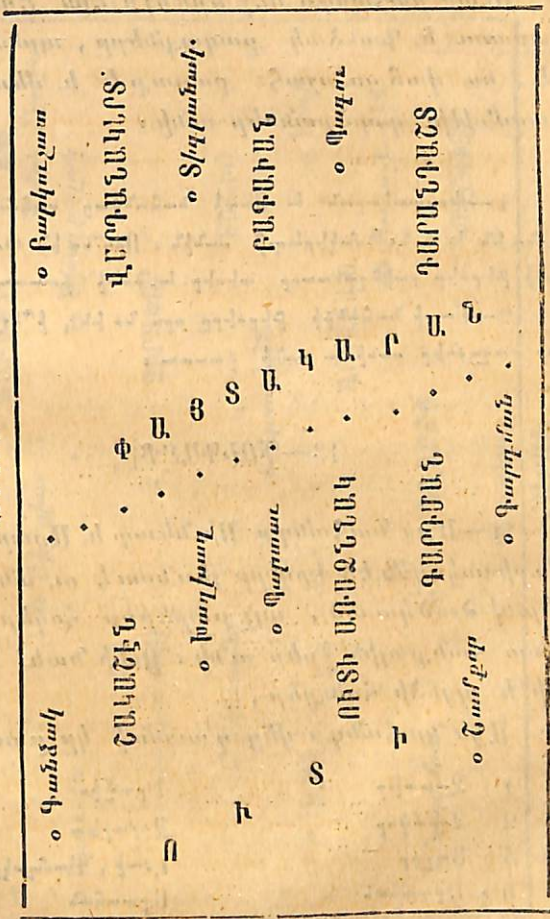
Այս նահանգի գաւառներն են՝

- 1. Ուտի արանջնակ Ճեւաշի պերտ
- 2. Շակաշն Լիւնճե *Գաւազաբ*
- 3. Դարբնան Դրբնան

ՓԱՍՏԱՍԿԱՆ

ՍԻՒՍԻՆ

ՈՒՏԻ



Ուսի նահանգի մէջ երևելի էին Շամբոր, Պարաու և Գանձակ քաղաքները, այժմ կէսնէ, սա փոճառաշահ քաղաք է և մետաքսի բազմաթիւ գործրաններ ունի:

1—Փայտակարան և Ռոսի նահանգաց սահմաններ ուր նա էն և է՛ն՝ ճակերուցն ունին: Որո՞նք էն Փայտակարանի բերէր սւ նշանաւոր սեղեր և Բանի՞ Գաւառ ունի:


2—Ռոսի նահանգի բերէրը որո՞նք էն, է՞ն՝ նշանաւոր բազմեր ունի և Բանի՞ Գաւառ:

13—ԳՈՒԳՍՆՈՒՅ՝

1—Սյու նահանգը Սիւնեաց և Արարատայ հիւսիսահարցմն է: Կրկիրը լեռնաւ է ու անտառներով ծածկուած, այլ բարերեր հողեր և առատ հանքային շրեր ունի: Ունի նաև՝ երկաթի և պղնձի հանքեր,

Այս նահանգը վից գաւառի կը բաժնուի՝

- | | |
|----------------|----------------|
| ✓ 1 • Զասիտ | Երզնէ |
| ✓ 2 • Զորագոր | Զորագոր |
| ✓ 3 • Տաշէր | Լուի, Բամպակի |
| ✓ 4 • Արդանան | Արդանան |
| ✓ 5 • Կողբ-գոր | Խաղար, Պոռաւալ |
| ✓ 6 • Կարվէ | Արդանան |



Չորափոր գաւառի մէջն են Հաղբատ և Սանահին հուշակաւոր վանքերը , որոց մէջ երբեմն 500 խտտակրօն վանականներ կային և առանձին Եպիսկոպոս կը նստէր :

Արտահան և կղարջք գաւառաց մէջն են՝ Արտահան բերդաքաղաք և Ախալքալաք , որ այժմ վաճառաշահ քաղաք է :

14—ՏԱԹՔ

2—Տայք նահանգը Գուգարաց արևմտա՝ կողմը կինայ : Այս երկիրը անտառային ու լեռնոտ է և անմատչելի տեղեր ու բերքեր շատ ունի : Այս նահանգի մէջէն կ'անցնի Ճորոխ գետը , իւր մէջ ընդունելով բազմաթիւ վտակներ և գետակներ : Հանքերէն կան՝ ոսկոյ , երկաթի և քարածուխի առատ հանքեր և ջերմուկներ :

Տայք նահանգը ինն գաւառ ունէր , նշանաւոր տեղերն են՝ Օլթի , Նարրիման և Ախալքալաք , որ այժմ լաւ արհեստանոցներ ունի և վաճառաշահ քաղաք է :

1—Գուգարք և Տայք նահանգները ո՞ր երկրներուն սահմանակից են : Ի՞նչ դիրք ունին : Գուգարաց բերքեր ո՞րքո՞նք են և Կանի՞ գաւառ ունի :

2—Տայք նահանգի բերքեր որոնք են և ի՞նչ նշանաւոր քաղաքներ կան իւր մէջ :

15—ԱՐԱՐԱՏ

1—Արարատ նահանգը , որուն աշխարհ էլ կ'ըսուի , Հայկաղուն և Արշակունի նախարարաց ու թագաւորաց բնակարան էր , մեծամեծ քաղաքներով և հոյակապ շէնքերով զարդարուած . միայն Արշակունեաց ժամանակը հինգ թագաւորանիստ քաղաքներ չինուած է սորա մէջ : Այս տեղէ սուրբ Էջմիածնի վանքը , մեր պարսկականաց վայրը , ուր կը նստի վեհափառ Կաթողիկոսն ամենայն Հայոց :

2—Արարատ նահանգին սահմանակից են՝ արևելքէն Սիւնիք . հարաւէն՝ վասպուրական և Տուրուբերան . արևմուտքէն՝ Բարձր Հայք և Տայք . իսկ հիւսիսէն՝ Գուգարք նահանգներ :

Այս երկիրը խիստ բարեբեր ու պարարտ է , օգը՝ քաղցր և առողջարար : Այս նահանգի մէջէն կ'անցնի Երասխ գետը : Սորա մէջն են Հայաստանի ամենաբարձր ու նշանաւոր լեռները՝ Մասիս , Բարդոզ , Չրաբաշխ , վանանդայ և Չարիշատայ սարերը : Ունի մեծ ու ծաղկալից հովիտներ . վանանդայ , Շիրակայ ,

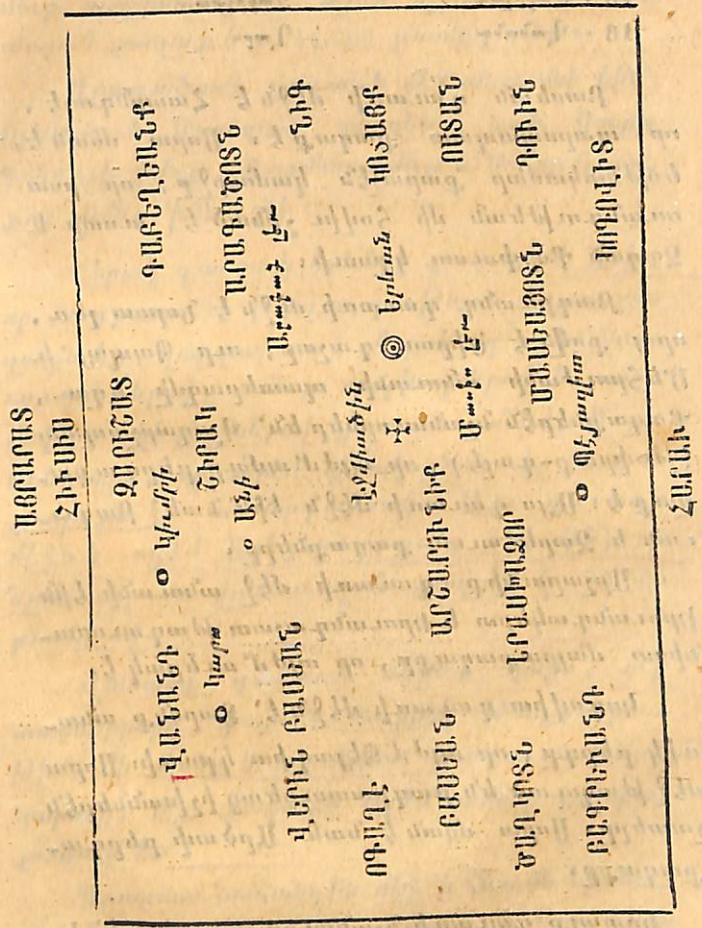
Բասեւոյ և Բագրևանդայ ընդարձակ ու բարերեր դաշտերը, որոց մէջէն կը վազեն Երասխին օժանդակող Արարատի մեծամեծ գետերը և կը ոռոգեն զանոնք :

Այս նահանգի մէջ լի են ընտանի ու վայրի կենդանիներ, լեռներու վրայ և անտառաց մէջ կան՝ վարտղ, կինճ, վայրի այծ, դայլ, աղուէս, նապաստակ և թռչնոց բազմաթիւ տեսակներ : Հանքերէն նշանաւոր են, ոսկւոյ, արծաթի և պղնձի հանքեր :

3—Արարատ նահանգը տանըլից դաւառու էր :

- ✓ 1 . Բասեան Հառանքուլ
- ✓ 2 . Ծաղկոտն Տէտրէն-Տահէլ
- ✓ 3 . Երասխայր Երասխայր
- ✓ 4 . Բագրևանդ Աւաղէր
- ✓ 5 . Արշարունէի Կաղղուան , Չլորան
- ✓ 6 . Մասեացոտն Պայաղէր
- ✓ 7 . Կոչուլէր Պայաղէր
- ✓ 8 . Գուշն Գառնէր Պաղար
- ✓ 9 . Ոսրան Ոսրան
- ✓ 10 . Կոթայտ Երևան
- ✓ 11 . Նէի Կեօշայ
- ✓ 12 . Արաբաշոտն Սարդաստաղար
- ✓ 15 . Գաբէղէանտ Վէրէն Բասէն
- ✓ 14 . Շէրակ Կիւմրու

ուս
Համար
14



15 . Զարեշոր

Զարեշոր

16 . Վանանք

Ղար

Բասեան գաւառի մէջն է Հասանգայէ , որ պարսպապատ քաղաք է : Սորա մօտն է եօթնականար քարաշէն կամուրջը , որ ըստ աւանգութեան մի հովիւ շինած է , ուստի և Զօպան ֆօրփուսու կ'ըսուի :

Բագրևանդ գաւառի մէջն է Նպատ լեռ , որոյ քովն է Ծիրու գաշտը , ուր Պապայ և Մեհրուժանի անուանի պատերազմը եղաւ , քաղաքներէն նշանաւորներ են՝ Վաղարշապատ (թօփրաք-գալէ) , որ այժմ՝ ամուր բերդաքաղաք է : Այս գաւառի մէջն էին նաև՝ Բագաւան և Զարեհաւան քաղաքները :

Արշարունիք գաւառի մէջ անուանի էին Խրուանդակերտ և Խրուանդաշատ թագաւորանիստ մայրաքաղաքը , որ այժմ՝ աւերակ է :

Կողովիտ գաւառի մէջն է՝ Քարօնք անառիկ բերդը , որ այժմ՝ Պէյազիտ կ'ըսուի : Սորա մէջ թաղուած են բազրատունեայ իշխաններէն շատերը : Սորա մօտն է նաև Արծաի բերդաքաղաքը :

Կոտայք գաւառի նշանաւոր քաղաքն է՝ Երևան , շինուած Հրազդան գետափի վրայ ա-

մուր պարիսպներով . այժմ նշանաւոր վաճառաշահ քաղաք է և 14,000 բնակիչ ունի :

Արագածոտն գաւառի մէջ անուանի էին՝ Օշական և Աշտարակ գիւղերը , նաև Սուրբ Գրիգորի վանք , Սաղմոսավանք և Սուրբ Գէորգայ վանք 'ի Մուղնի :

Շիրակ գաւառի երևելի քաղաքն է Անի , որ Բագրատունի թագաւորութեան մայրաքաղաքն էր , զարդարուած հոյակապ ու նշանաւոր շէնքերով , ամուր պարիսպներով և բաղամթիւ եկեղեցիներով , յորս անուանի էր Մայր եկեղեցին , որ այժմ՝ կիսակործան կը մնայ և քաղաքն էլ անմարդաբնակ : Այս գաւառի մէջն է այժմ՝ Աղէքսանդրապոլ (Կիւմրի) որ նշանաւոր ու վաճառաշահ քաղաք է 20,000 բնակիչով :

Վանանդ գաւառի մէջն է Կարս , ուր տաներրորդ դարուն փոքրիկ թագաւորութիւն մի սկսեց և ըսուեցաւ թագաւորութիւն Կարուց : Այս քաղաքը այժմ՝ ամուր բերդաքաղաք է :

Արարատ նահանգին մէջ 'ի հնումն նշանաւոր էին նաև Արմաւիր , Դուին և Արտաշատ քաղաքներ , որոնք այժմ՝ աւերակ են :

1—Արարար նահանգը Հայաստանի ո՞ր թափափորութեան երկրն էր: Ի՞նչ էրեւել շէնտեր ու տեղեր կան էր Տէլ: Ա՞յլ է այժմ ամենայն Հայոց կամուրջիսն և ո՞ր կը նարի:

2—Այս նահանգի սահմանները որո՞նք են, ի՞նչպէս է էր պարտեքները: Ի՞նչ նշանաւոր վրաներ, գլխաւոր և օժանդակող գետեր ու անտառնի դաշտեր կան էր Տէլ: Արո՞նք են այս նահանգի վայրէ և ընդանի կենդանիներ, իւրազաններ և ի՞նչ հաներ ունի:

3—Արարար նահանգը քանի՞ գաւառի բաժնաւոր է: Ի՞նչ նշանաւոր տեղեր, վանտեր ու գաղտներ կան էր գաւառաց Տէլ և անոցի որո՞նք այժմ շէն կամ անարդարեան էն:

Բ. ՓՈՒՐՐ ՀԱՅՔ

1—Փոքր Հայոց սահմանակից են արեւելքէն՝ Մեծ Հայք. հարաւէն՝ Միջագետք Հայոց և Կիլիկիա. արեւմուտքէն՝ Փոքր Ասիոյ արեւմտեան մասը. իսկ հիւսիսէն՝ Սեւա ծով:

Հայաստանի այս մասը կը կազմէ մի բնագարձակ լեռնադաշտ, որ բարեբեր հող և առատ ջրեր ունի ու շրջապատուած է Տորոսի, Պարխարեան և Պանտոսի լեռանց շղթաներով, մէջտեղէն էլ Անտիտորոսի շղթայն՝ որ այս երկիրը երկու հաւասար մասերու կը բաժնէ՝ արեւելեան և արեւմտեան:

Փոքր Հայքը բաժնուած է երեք գլխաւոր մասերու՝ Առաջին Հայք, երկրորդ Հայք, երրորդ Հայք:

Ա. ԱՌԱՋԻՆ ՀԱՅՔ

2—Առաջին Հայքը կիկնայ Փոքր Հայոց արեւմտեան կողմը: Նշանաւոր քաղաքներն են՝ Մաժակ կամ Կեսարիա, Հայաստանի ամենահին քաղաքներէն մէկը, որ մեր Արամ նահապետի Մշակ անուն կուսակալը շինեց, քրիստոսէ 2,000 փարի առաջ և իւր անուամբ Աբշակ անուանեց: Կեսարիա այժմ վաճառաշահ քաղաք է և կտաւի բազմաթիւ գործարաններ ունի:

Եւդոկիա կամ Թոդատ. իրիս գետի վրայ շինուած. վաճառաշահ և արհեստներով ծաղկած քաղաք է:

Առաջին Հայոց մէջ նշանաւոր են նաև՝ Նիկոսյոլիս, Ձիլէ և Նիկիսար քաղաքները:

Բ. ԵՐԿՐՈՐԴ ՀԱՅՔ

3—Երկրորդ Հայքը Բարձր Հայոց և Ծոփաց արեւմտակողմն է: Քաղաքներէն նշանաւոր են՝ Սերաստիա կամ Սվաղ, Ալիս գետափի վրայ շինուած, վաճառաշահ ու արհեստներով

ՓՈՐՔ ՀԱՅՔ
ՀԻՒՄՆՍ

| | | | |
|-------------------|---------------------|-------------|-------------|
| • Ամառիա | • Նիկիտար | • Արշակունի | • Արշակունի |
| Իրիս ֆեդ | • Իրիս ֆեդ | • Նիկիտար | • Նիկիտար |
| • Չիլի | • Իրիս ֆեդ (Քուլար) | • Նիկիտար | • Նիկիտար |
| ԱՌՍՁԻՆ ՀԱՅՔ | • Սեդրակ | • Սեդրակ | • Սեդրակ |
| Ալեքս ֆեդ | • Նիկիտար | • Նիկիտար | • Նիկիտար |
| • Կեսարիա (Մաթոկ) | • Սեդրակ | • Սեդրակ | • Սեդրակ |
| • Շակաշեն | • Սեդրակ | • Սեդրակ | • Սեդրակ |
| S | 7 | 7 | 7 |

ԱՐԵՒՄՈՒՏՔ

Ճաղկեալ քաղաք է: Սորա շուրջը՝ գահի, մարմարի և աղի հարուստ հանքեր կան:

Տարանտա, Սեբաստիոյ հարաւակողմք, Կիւրիւն, Ակն և Արապկեր քաղաքները:

Գ. ԵՐՐՈՐԻ ՀԱՅՔ

4—Երրորդ Հայոց սահմանակից են՝ արևելքէն Եփրատ գետ. հարաւէն՝ Կիլիկիա. արևմուտքէն՝ Առաջին Հայք. հիւսիսէն՝ Երկրորդ Հայք: Երևելի քաղաքն է Մելիտինէ (Մալաթիա) որ ՚ի հնունմն բազմամարդ և անուանի քաղաք էր, այժմ՝ 18,000 բնակիչ ունի, նըշանաւոր է բամպակի և ափիոնի վաճառքովն:

Երրորդ Հայոց մէջն է Քեսուն, Սամուսատ, որ ՚ի հնունմն երևելի քաղաք էր: Այս վերջինի մէջ գտաւ Սուրբն Մեսրոպ հայկական տառերը և հիմնեց առաջին ուսումնարանը:

1—Փոք Հայոց սահմաններ որոնք են. Ի՞նչ դիրք ունի և ո՞ր վերանց շղթաներով շրջապատուած է: Անորից բոլոր լեռնա Փոք Հայոց ո՞ր կողմն կ'ենայ և զայն անի՞նչ հետն է:

2—Առաջին Հայտ Փոք Հայոց ո՞ր կողմն կ'ենայ և Ի՞նչ նշանաւոր քաղաքներ կան իւր մէջ:

3—Երկրորդ Հայտ այս երկրն ո՞ր կողմն է և ի՞նչ քաղաքներ որոնք են:

4—Երբ որ Զայոյ սահմանները որոնէ են, ի՞նչ նշանակար տեղեր կան իւր թիւ: Սահմանար տալուի Զայոյ ի՞նչ գիտեմք իւր:

Գ. ՄԻՋԱԳԵՏԻ ՀԱՅՈՑ

1—Միջագետաց հիւսիսային մասը իսկը բունէ անտի Զայոյ իշխանութեան ներքև լինելուն՝ Միջագետք Զայոյը բուռեցաւ, ու կ'ինաց Աղձնեաց նահանգի հարաւակողմը, Յփրատ ու Տիգրիս գետերու մէջ տեղը:

Այս երկրի հիւսիսակողմը լեռնոտ, իսկ հարաւային մասը դաշտային է, ուր հողի բարեբերութեամբ ու քաղցր օդովն յառաջ կու գայ տաք կլիմայի տակ աճող բոյսերն ու կենդանիք:

2—Զայոյ Միջագետաց գլխաւոր քաղաքներն են՝ Մճրիս (Միսիբիս) որ 'ի հնուն թագաւորանիսա քաղաք էր, կրկնակի պարիսպներով ամրացած: Ունէր հոյակապ ու փառաւոր շէնքեր այլ այժմ աւերակ է ու շէնքերէն հազիւ մի քանիսը կիսակործան կը մնան:

Եդեսիա կամ Ուռհա, Զայոյ թագաւորանիսա մայրաքաղաք էր, գեղեցիկ շէնքերով ու հզոր պարիսպներով շրջապատուած: Այժմ ևս նշանաւոր վաճառաշահ քաղաք է արհեստ.

ԱՐԵՒԵԼԻՔ

ՄԻՋԱԳԵՏԻ ՀԱՅՈՑ ՀԻՒՍԻՍ

| | | | | | | | | |
|--------|----------------|--------|------------|----------|------------------|----------|-----------|--------------------|
| Տ | Ի | Գ | Ր | Ի | Ս | Գ | Ե | Տ |
| | Փ | Ր | Ս | | | | | |
| Փարսնա | Միսան | Նշնիկ | Փարսեպիսու | Վաներակ | Մեքրիս | Փոչկիսար | Մճրիս | Զայիսա |
| Երբան | Եդեսիա (Սուհա) | Զարմէշ | Սեւուհ | Սելուրան | Մեքրիս (Միսիբիս) | | | |
| | | | | | | | Մարան | |
| | | | | | | | Արլան քաղ | |
| | | | | | | | | Նիկիփորիսն (Ուռհա) |

ՀԱՅՈՑ

ԱՐԵՒՄՈՒՏԻՔ

ներով ծաղկած: Ունի 40,000 բնակիչ, որոյ մեծագոյն մասը քրիստոնեաներ են:

Մէրաին, լերան վրայ շինուած ամուր քաղաք է: Նշանաւոր են նաև Բիրտա (Պիլէճիկ) Հայոց թագաւորներէն շինուած, Սևաւերակ, Ռաքքա և Խառան քաղաքներ:

1—Միջագետքի ո՞ր մասն Հայոց միջագետք կ'ըսուէր: Սահմաններ որո՞նք են: Ի՞նչ դիրք ունի և ի՞նչպէս է այս երկրի պոպուլացիան:

2—Հայոց Միջագետքի բնակչութիւնը որո՞նք են: Երեւոյն տարածք ի՞նչ շէնքեր ունի և ի՞նչ քաղաքներ:

Դ. Կիլիկիա

1—Հայաստանի սահմաններէն դուրս Կիլիկիոյ երկրին մէջ սկսաւ Հայոց Ռուբինեանց տէրութիւնը, ու այն օրից Կիլիկիան Հայաստանի մի մասը կը համարուի:

Կիլիկիայի սահմանն է արևելքէն՝ Եփրատ գետը. հարաւէն՝ Միջերկրական ծով. արևմուտքէն՝ Տորոսի արևմտեան ճիւղերը. հիւսիսէն Փոքր Հայք:

Այս երկրի հարաւային ծովեզերեաց մասը դաշտային է, իսկ հիւսիսային մասը Տորոս լեռան շղթայով պատած: Դաշտային Կիլիկիոյ

օդը ամառն մէջ տաք ու վատառօղ է, առհողջ խիստ բարեբեր և կը բուսցնէ ջերմ կլիմայի տակ աճող ամեն բոյսերը, որոցմէ նշանաւոր են՝ արմաւ, թուրինջ, նարինջ, լիմոն, ձիթապտուղ, նուռ և առատ բամպակ: Կենդանիներէն կան՝ ոչխար, այծեամ, գոմէշ, ձի, կով եւ: Իսկ հանքերէն՝ երկաթ, աղ, ծծումբ, արծաթ և հանքային ածուխ: Ունի առատ ջրեր, մեծ ու ողողող գետեր և ջերմուկները,

2—Կիլիկիա իւր ճոխ ժամանակներու մէջ 400-ի մօտ քաղաքներ և անմատչելի բերդեր ունէր, հազարէն արևլի ամրոց, որոց մեծագոյն մասը այժմ արևելի դարձած է: Գլխաւոր քաղաքներն են՝ Տարսոն, որ հին ու անուանի քաղաք է, Միջերկրական ծովի մօտ Կուղնոս գետափի վրայ շինուած,

Հին շէնքերէն անուանի են Հայոց թագաւորական պալատն, գանձատունը և սուրբ Սոփիա եկեղեցին, ուր մեծն Լևոն իշխանը թագաւոր օծուեցաւ: Տարսոն այժմ վաճառաշահ քաղաք է և 20,000 բնակիչ ունի:

Սիս, Տորոս լեռան ստորոտը շինուած, Ռուբինեանց տէրութեան մայրաքաղաքն էր, գեղեցիկ շէնքերով ու ահաւոր պարիսպներով ամրացած, ի սոցանէ ցարգ կիսակործան կը

Քան թագաւորական պալատն, գանձատունն
և Սուրբ Սովիա եկեղեցին : Այս տեղը կը նս-
տի Կիլիկիոյ Հայոց Կաթողիկոսն որ Ներսէս
Շնորհաբոյ յաջորդութիւնն է : Միս այժմ 7,000
բնակիչ ունի և իւր շրջակայք շատ բարեբեր են :

Մտանա, իսկը բանէ անտի Կիլիկիոյ մեծ
ու անուանի քաղաքներէն մէկն է, Մարոս գե-
տափի վրայ շինուած, սորա գիրք ցած ու օղբ
վատառող է, այլ իւր դաշտերն բարեբեր են :

Անարգարա, Ռուբինեանց ժամանակ երև-
ելի բերդաքաղաք էր, այժմ վտարիկ գիւղ է
Պիւռամոս գետափի վրայ :

Մարաշ կամ Գերմանիկ Կեսարիոյ, Տորոսի
լեռնաշղթայի վրայ շինուած Կիլիկիոյ երևելի
քաղաքներէն մէկն է : Ունի բարեբեր հող և
առատ պտուղ :

Իսսոս կամ Այաս, որ երբեմն երևելի նա-
ւահանգիստ էր, որոյ ծովածոց վերջէն Հայոց
Մոց բուռեցաւ, ուր կ'երթեկէին Հնդկաստանի
և վենետիկոյ վաճառականներ : Այժմ այս
քաղաքը իւր նախնի նշանակութիւնը կորսնցու-
ցած է :

Անթապ, որ իւր հայ բնակչաց ճարտա-
ութեամբ զարդացած վաճառաչահ քաղաք է :

Կիլիկիոյ
Շինութիւն

| | | | | | | | | | | | |
|--------------|-------------|-------------|-------------|-------------|-------------|-------------|-------------|-------------|-------------|-------------|-------------|
| Տ | Վ | Ե | Շ | Ն | Գ | Ք | Ո | Փ | Ր | Ա | Ս |
| Վախճանի բերդ | Վախճանի | Վախճանի | Վախճանի | Վախճանի | Վախճանի | Վախճանի | Վախճանի | Վախճանի | Վախճանի | Վախճանի | Վախճանի |
| Սուրբ Սովիա | Սուրբ Սովիա | Սուրբ Սովիա | Սուրբ Սովիա | Սուրբ Սովիա | Սուրբ Սովիա | Սուրբ Սովիա | Սուրբ Սովիա | Սուրբ Սովիա | Սուրբ Սովիա | Սուրբ Սովիա | Սուրբ Սովիա |
| Սուրբ Սովիա | Սուրբ Սովիա | Սուրբ Սովիա | Սուրբ Սովիա | Սուրբ Սովիա | Սուրբ Սովիա | Սուրբ Սովիա | Սուրբ Սովիա | Սուրբ Սովիա | Սուրբ Սովիա | Սուրբ Սովիա | Սուրբ Սովիա |
| Սուրբ Սովիա | Սուրբ Սովիա | Սուրբ Սովիա | Սուրբ Սովիա | Սուրբ Սովիա | Սուրբ Սովիա | Սուրբ Սովիա | Սուրբ Սովիա | Սուրբ Սովիա | Սուրբ Սովիա | Սուրբ Սովիա | Սուրբ Սովիա |
| Սուրբ Սովիա | Սուրբ Սովիա | Սուրբ Սովիա | Սուրբ Սովիա | Սուրբ Սովիա | Սուրբ Սովիա | Սուրբ Սովիա | Սուրբ Սովիա | Սուրբ Սովիա | Սուրբ Սովիա | Սուրբ Սովիա | Սուրբ Սովիա |

Ձէյթուն, անմատչելի լեռներու մէջ շինուած 2,000 տուն բնակիչով, որ համարեա բոլորն էլ հայ են: Ունի Սուրբ Աստուածածին եկեղեցի ուր Ձէյթունի Եպիսկոպոս կը նստի: Այս քաղաքի շրջակայք երկաթի հարուստ հանքեր կան, որոնք տեղացիք մշակելով կը պարապին երկաթագործութեամբ:

Ձէյթուն քաղաքի մօտ կ'ինայ Ուլնի աւան և Հաճին:

Կիլիկիոյ մէջ նշանաւոր են նաև Համբրոն աւան, Բարձր բերդ, Վահկայ բերդ, Հոռմկըլայ և Սեաւ լեռ, որոյ վրայ Ռուբինեանց տէրութեան ժամանակը բազմաթիւ վանքեր կային: Այս լեռան հարաւակողմն է Դրազարկ երևելի վանքը, որոյ մէջ շատ հայ թագաւորներ և բնտիր վարդապետներ թաղուած են,

1—Կիլիկիան երբ Հայաստան ըստեցաւ և ի՞նչ էր դարձաւ: Կիլիկիոյ սահմաններ որո՞նք են: Ի՞նչ էր անի այս երկիրը, ի՞նչ էր իւր օրն ու պողոթներովնը: Ի՞նչ բոյներ, կենդանիներ և հասեր կան իւր տե՛ղ:

2—Կիլիկիա իւր ճոճ ժամանակը ո՞րքա՞նք էր, բերք և սփռոց ունէր: Գաղափարներն որո՞նք նշանաւոր են և ի՞նչ գիտելիք կայ իրենց վրայ: Ո՞րք է այժմ Կիլիկիոյ կուրախիւտն և ու՞ր կը նստի: Ուր կ'ինայ Սեաւ լեռ և ի՞նչ գիտելիք կայ սորա և Դրազարկ վանքի վրայ:

Մ Ա Ս Ն Գ .



ՀԱՅԱՍՏԱՆԻ ԱՐԴԻ ԲԱԺԱՆՈՒՄԸ

1—Հայ ազգք իւր անկախութիւնը կորսնցնելէ յետոյ Հայաստանը զանազան ժամանակ զանազան իշխանութեանց և փոփոխութեանց ենթարկեցաւ: Այժմ էլ երեք տէրութեանց սահմաններու մէջ ինչպիսիք, երեք մաս բաժնուած է՝ Օսմանեան Հայաստան, Ռուսի Հայաստան, Պարսից Հայաստան:

Ա . ՕՍՄԱՆԵԱՆ ՀԱՅԱՍՏԱՆ

2—Օսմանեան Հայաստանը կը պարունակէ Մեծ Հայոց Բարձր Հայք, Չորրորդ Հայք, Աղձընիք, Մոկք, Կորճեայք, Տուրուբերան և Վասպուրականի արևմտեան մասը: Հարաւ, արևմտեան կողմէն՝ փոքր Հայք, Միջագետք Հայոց և Կիլիկիա, որք ընդ ամենը 7,500,000

բնակիչ ունի, որոցմէ 1,500,000 Հայեր են :
Օսմանեան Հայաստանը Ռուս Հայաստանից կը
բաժնուի Մասիս, Բարդոզ, Չրաբաշիս և Պար-
խար լեռներով : Պարսկաստանից՝ Բուժունեաց,
Սեւ լեռանց և Չուխ լեռանց շղթաներով :

Օսմանեան Հայաստանը մի քանի նահանգ-
ներու՝ Կուսակալութեանց, նահանգներն էլ
գաւառներու՝ Միւթէսարիֆութեանց բաժնու-
ած է ; որք առ հարկին կը փոփոխուին և նոր
բաժանումներ կունենան :

Մեծ Հայքը այժմ հետեւեալ Կուսակալու-
թեանց բաժնուած է՝

- Ա. Կարնոյ կամ Էրզրումի Կուսակալութիւն .
- Բ. Վանայ Կուսակալութիւն .
- Գ. Հէքարիի Կուսակալութիւն .
- Դ. Բաղէշի Կուսակալութիւն .
- Ե. Տիգրանակերտի կամ Տիարպէքիի Կու-
սակալութիւն .
- Զ. Խարբերդի գլխաւոր Միւթէսերիֆութիւն .

Ա. ԿԱՐՆՈՅ ԿՈՒՍԱԿԱԼՈՒԹԻՒՆԸ .

3—Կարնոյ նահանգը իւր նշանաւոր դիրքով
Թիւրքիոյ Հայաստանի բարձր ու գլխաւոր
Կուսակալութեան տեղն է և կը կազմէ հին

Հայաստանի Բարձր Հայք և Տուրքերանի
հիւս. արեւմտեան մասը : Այս նահանգը մեծա-
մեծ լեռներ, առատ ջուր, ընտիր և բարեբեր
հողեր ունի, որոց մէջ նշանաւոր են Կարնոյ և
Երզնկայի գաղտեր, ուր մշակութիւնը ըստ բա-
ւականին յառաջ գացած է : Հարուստ է աղի,
երկաթի, քարածուխի, սոսկւոյ հանքերով և
հանքային առողջարար ջրերով : Անուանի են
Իւր ձին, ոչխարն ու շորին :

Կարնոյ Կուսակալութեան բնակչաց մեծ
մասը Հայ և Թիւրք են . Հայերը հողագործու-
թեան, արհեստներու և վաճառականութեան
կը պարապին . իսկ Թիւրքերը՝ գլխաւորապէս
քաղաքային պաշտօնեայ և մի մասն էլ հողա-
գործ են :

Գլխաւոր քաղաքներն են,
Կարին (Էրզրում) Օսմանեան Հայաստանի
առաջին վաճառաշահ և գեղեցիկ քաղաքնե-
րէն մէկն է, շրջապատած երկու կարգ ամուր
պարիսպներով և եօթանասուն երկու աշտա-
րակներով : Ունի մօտ 90,000 բնակիչ, որոցմէ
30,000 հայ են և կը պարապին առաւելագէս
արհեստներու և վաճառականութեան : Ար-
հեստներէն օր աւուր կը յառաջանայ բամպա-
կաղործութիւն, մետաքսագործութիւն, պղն-

ճագործութիւն և երկաթագործութիւն : Կար-
ինք՝ նշանաւոր է նաև իւր առատ ջրերովն ,
հին ու գեղեցիկ շէնքերովն , որոցմէ անուանի
են՝ Ուլու-ձամի մզկիթը և Չիֆթէ մինարէն ,
որ յաղճագակեայ գոյնգոյն աղիւսներով շի-
նուած է : Հայերը ունին սուրբ Աստուածածին
անուամբ մի մեծաշէն եկեղեցի , ազգային բա-
րեկարգ վարժարան և առաջնորդարան , ուր
կը նստի այս նահանգին Առաջնորդը : Կարնոյ
մէջ նշանաւոր է նաև Սանասարեան վարժա-
րանը , որ 1881-ին Աղա Մկրտիչ Սանասարեանի
բարերարութեամբ հիմնուեցաւ :

Սպեր , ամուր բերդաքաղաք է , ճորձ
գետի վրայ շինուած : Այս քաղաքի շուրջը
գեղեցիկ պարտէզներ և այգիներ կան : Ունի
բարերեր հողերը , առատ մեղրամոմ , ոսկւոյ և
պղնձի հարուստ հանքեր :

Բարերդ , ճորձ գետի վրայ շինուած
ամուր քաղաք է , գեղեցիկ տեսարանով , ունի
9,000 բնակիչ որոցմէ 3,000 հայեր են :

Երզնկա (Երիզա) Եփրատ գետի վրայ
շինուած վաճառաչահ և անուանի քաղաք է ,
18,000 բնակիչով , որոցմէ 6,000 հայեր են :

Այս նահանգի մէջ նշանաւոր է նաև Կա-
մախ , որ հին առեն Անի կըսուէր , և Հասան-

ղալայ , որոյ մօտ է Չօպան քեօփրիւսի բնուած
եօթնակամար կամուրջը , սր բոտ աւանդու-
թեան մի հովիւ շինած է :

Բ . ՎԱՆԱՅ ԿՈՒՍԱԿԱՆՈՒԹԻՒՆԸ

4—Վանայ Կուսակալութիւնը կը տարածի
Վասպուրականի արևմտեան՝ Մոկաց և Կոր-
դուաց արևելեան մասերու վրայ :

Այս նահանգը մեծ մասամբ լեռնոտ է ,
սորա մէջն է՝ Սիփան , վարագոյ լեռ , Ընճա-
քիսար , Արտօս և Առնոս լեռներ ու Մոկաց
լեռինք : Ունի ընդարձակ դաշտեր բարերեր
հողերով , որոցմէ նշանաւոր են Ապաղայի
դաշտ , Արջակու դաշտ և Գաւազանի դաշտը ,
այլ մեծ մասամբ անմշակ թողուած : Կան
առատ ջրեր , պտղաբեր և գինեբեր այգիներ
ու ընդարձակ անտառ հարաւ . արևմտեան մաս-
սերու վրայ : Կենդանիներէն անուանի են՝ իւր
ընտիր ոչխարներ , եզն , գոմէշ , ձի և վայրի
զանազան կենդանիներ , որոցմով լի են իւր
լեռներ և անտառայ մէջ : Ունի նաեւ երկա-
թի , աղի , քարածուխի , նաւթի և կաւիճի
հարուստ հանքեր ու շինութեան ընտիր և
յարմարաւոր քարահանք :

Այս նահանգի մէջն է Բղնուեեաց կամ Աղի ծովը, որ երկրի գլխաւոր քաղաքի անուամբ վանայ ծով կ'ըսուի: Ունի չորս կղզիներ, Աղթամար, Լիմ, Կտուց և Առտէր որ այժմ անբնակ է: Աղթամար կղզւոյ վրայ է համանուն կրօնաւորաց վանքը և սուրբ Խաչի փառաւոր տաճարը, զոր Արծրունի Գաղիկ թագաւոր շինեց: Այս վանուց մէջ կը նստի Աղթամարայ Կաթուղիկոսը:

Վանայ նահանգի մէջ նշանաւոր է վարդապ սուրբ Նշանի վանքը, վարազ լերան ստորուրը շինուած: Այս վանուց մէջ Խրիմեան Հայրիկը 1857-ին ժառանգաւորաց վարժարան թանգարան և տպարան մի հաստատեց, որմէ «Արծուի վասպուրական» անուամբ ամսութերթ կը հրատարակէր: Մնացեալ վանքերէն անուանի են՝ Նարեկայ վանք, սուրբ Գրիգոր Նարեկացւոյ անուամբ, սուրբ Գրիգորի վանք, Կարմիրուոր և սուրբ Խաչի վանքերը:

Այս նահանգի բնակչաց մեծագոյն մասը հայեր են, որոց պարապմունքն է՝ արհեստ, վաճառականութիւն, հողագործութիւն և անասնաբուծութիւն:

Քաղաքներէն նշանաւոր են՝

Վան, համանուն ծովի մօտ շինուած շատ

հին քաղաք է ամուր բերդով, շրջապատուած բնդարձակ և գեղեցիկ այգիներով: Ունի 30,000 բնակիչ, որոցմէ 20,000 Հայ են ու կը պարապին արհեստներով, վաճառականութեամբ մի մասն էլ հողագործութեամբ: Արհեստներէն օրէ ցօր կը յառաջադիմէ ասրագործութիւն, որոյ համար շատ գործարաններ բացուած են, ուր կը գործուին ընտիր և դիմացկուն մանիսաններ: Նշանաւոր է վանայ շալը, Շատախու հայ բնակչաց պիտանի դիւար, որ շատ տեղեր 'ի վաճառ կը տարուի: Վանայ բերքերէն յայտնի են՝ իւր բաղմատեասկ պշառուղիներ, նուռ, թուզ, խաղող և գինին որ առատութեամբ կ'ելլէ. մեծ քանակութեամբ 'ի վաճառ կը հանուի՝ կաշի, տառեխ ձուկ, բնկոյգիւնոյ կոճղ, բոյակ և նժոյգ ձիեր: Վանայ մէջ կան մեծ և գեղեցիկ շէնքեր, պատմական հնութիւններ և բուեռագիր արձանագրութիւնք: Իւր գրից բնդարձակութեան պատճառաւ ունի աասն երկու եկեղեցի, տասնէն տելի ծխական և մասնաւոր վարժարաններ, որոց մէջ նշանաւոր է Կեդրոնական վարժարանը:

Այս քաղաքի շրջակայ գիւղօրէից մէջ անուանի է՝ Աւանց գիւղաքաղաքը, որ վանայ

ծովի նաւահանդիսան է , ուր հարիւրէ՛տ աւելի երթեւեկող նաւեր կան : Ունի ընդարձակ այգիներ և ծառաստան :

Արտամեա գիւղը՝ վանայ ծովի արևելեան ափի վրայ շինուած գեղեցիկ տեսարանով և ընդարձակ պարտէզներով :

Արճէշ , Արձկէ և Խրաթ , վանայ ծովափի մօտ շինուած , ընդարձակ գիւղաքաղաքներ են աներակ բերդերով . ունին բարեբեր հողեր և առատ բերք :

Գ . ՀԷՔԱՐԻԻ ԿՈՒՍԱԿԱԼՈՒԹԻԻՆ

5—Այս կուսակալութեան երկիրը Մոկաց , Կորճէից արևելեան մասերու և վասպուրականի Աղբակ գաւառի մէջ կ'ընայ : Դիրքը լեռնոտ է , տեղ տեղ փոքր գաշտեր կան բարեբեր հողերով և ջրերով : Ունի ոչխարաց ընտիր հօտեր և վայրի բազմաթիւ կենդանիք :

Այս նահանգի բնակիչները Ասորի , Փիւրտ և մասամբ Հայ են , առաջինները կը պարապին անասնաբուծութեամբ , մի փոքր մասը հողագործութեամբ , այլ առաւել պարապորդ կեանքով . իսկ Հայերը երկրագործութեամբ արհեստներով , Հայ կանայքն էլ ընտիր ձեռագործներով , (գորգ , կապերտ , շալ) :

Գլխաւոր քաղաքներն են՝

Պաշգալէ , ուր կը նստի նահանգի կուսակալը , ունի 400 տուն բնակիչ

Պաշգալէի մօտ է սուրբ Բարդուղիմէոսի հռչակաւոր վանքը , որ այս գաւառի առաջնորդանիստ տեղն է :

Ճուլամերկ , Չապ գետափի վրայ շինուած ամուր բերդաքաղաք է , 3,000 տուն բնակիչ ունի : Մորա մօտ է Գօջանիս գիւղը , ուր կը նստի Ասորոց Պատրիարքը (Մարշալման) :

Գ . ԲԱՂԷՇԻ ԿՈՒՍԱԿԱԼՈՒԹԻԻՆ

6—Բաղիշի կուսակալութիւնը կը տարածի Տուրուբերան նահանգի և Մոկաց հիւսիսային մասի վրայ : Այս նահանգը կը շրջապատեն արևելքէն՝ Գրդուռ , Ներբուլդ և Սիւխան լեռներ , հիւսիսէն Բիւրակնեան լեռ , հարաւէն Խոյթ լեռ և Մոկաց լեռինք : Մորա մէջէն կանցնին Եփրատ և Տիգրիս գետեր , որոց կ'օժանդակեն այս երկրի մեծ և փոքր գետեր , յորս նշանաւոր են՝ Մեղրագետ , Խնուսայ գետ , Բաղիշու գետ : Ունի բարեբեր գաշտեր , ուր առատօրէն կը բուսին ցորեն , գարի . նշանաւոր է այս երկրի մեղր , գաղպէն , գղթոր ,

ձխախոտ և զանազան պտուղներ : Կան սսկւոյ , արծաթի , երկաթի , նաւթի , ծծումբի և աղի հարուստ հանքեր :

Գլխաւոր քաղաքներն են՝

Բաղէշ, համանուն գետափի վրայ շինուած ամուր բերդաքաղաք է . այս տեղը կը նստի նահանգի կուսակալը : Բաղէշը ըստ բաւականին ծաղկած է վաճառականութեամբ և արհեստներով : Ունի քարաշէն գեղեցիկ տներ , վաճառանոցներ և 24,000 բնակիչ , Հայեր ունին չորս եկեղեցի և ազգային ծխային վարժարաններ եկեղեցեաց և շրջակայ վանքերու ծոց :

Մուշ, Տարօն գաւառի գլխաւոր քաղաքն է : Ունի 10,000 բնակիչ , որոցմէ 5,000 հայ են : Այս քաղաքը հինգ թաղերու կը բաժնուի , որոց իւրաքանչիւրին մէջ կան մի մի եկեղեցի և վարժարան : Մուշ նշանաւոր է իբրև վաճառաչահ քաղաք , որմէ մեծ քանակութեամբ կը հանուի ձխախոտ որ անուանի է , նաեւ՝ մեղր , գինի , գազպէ և :

Մշոյ հիւսիսակողմն է Ս . Կարապետի հրոշակաւոր վանքը , ուր 1867-ին խրիմեան Հայրեկը հաստատեց թանգարան և տպարան , որմէ «Արծուիկ Տարօնոյ» անուամբ շաբաթա-

թերթ կը հրատարակուէր : Այժմ այս վանուց մէջ կայ բազմաթիւ միաբանութիւն և ժառանգաւորաց բարեկարգ վարժարան :

Ե . ՏԻԳՐԱՆԱԿԵՐՏԻ ԿՈՒՍԱԿԱԼՈՒԹԻՒՆ

7—Տիգրանակերտի կուսակալութիւնը կը բաղկանայ Աղձնեաց , Կորդուաց , Մոկաց արևմտեան , Ծովաց հարաւային և երրորդ Հայոց արևելեան մասերէն :

Այս նահանգի հիւսիս և արևելակողմը լեռնոտ , իսկ հարաւակողմը դաշտային է , ուր հողի բարեբերութեամբ և ջերմ օդովն յառաջ կուգան բազմատեսակ բերքեր և կենդանիք : Սորա մէջէն կանցնի եփրատ գետ որուն կ'օժանդակեն այս երկրի բազմաթիւ վտակներ : Ունի ոսկւոյ , արծաթի , երկաթի , պղնձի , կապարի , նաւթի , քարածուխի հարուստ հանքեր և ջերմուկներ :

Գլխաւոր քաղաքներն են՝

Տիգրանակերտ (Տիարպէքեր) . Տիգրիս գետի վրայ շինուած ընդարձակ և վաճառաչահ քաղաք է , լայն ու ամուր պարիսպներով : Ունի 40,000 բնակիչ մեծաւ մասամբ Քիւրա և Ասորի : շէնքերէն անուանի են կուսակալին

պաշտօրը և Հայոց Մայր եկեղեցին : Այս քա-
ղաքը ծաղկած է արհեստներով , անուանի է իւր
բամպակէ , մետաքսէ կտան և ոսկեթել հիւ-
սուածները :

Արդանա ամուր բերդաքաղաք է . Ունի
4,000 բնակիչ , որմէ 1,500 Հայ են : Անուանի է
այս քաղաքի այգիներ և բնտիր խաղողն :

Հազրու , բերդաքաղաք է , իւր մէջ կը
գործուին թանձր գորգեր , կապերտ և զանա-
զան ձեռագործներ :

Սղէրա , համանուն գաւառի գլխաւոր
քաղաքն է . ունի 9,000 բնակիչ :

2. ԽԱՐԲԵՐԴԻ ՄԻԻԹԻՍԷՐԻՖՈՒԹԻԿԵՆ

8—Խարբերդի միթէսէրիֆութիւնը կը
բաղկանայ Չորրորդ Հայոց նահանգէն : Այս
երկիրը խիստ լեռնոտ է , ունի բարեբեր հողեր
և առատ ջուր : Սորա մէջէն կանցնի Եփրատ
գետը և զայն երկու մասի կը բաժնէ՝ հիւսի-
սային և հարաւային : Անուանի է այս քաղա-
քի բամպակ , խաղող և բնտիր զինին : Ունի
ոսկւոյ , արծաթի , պղնձի և քարածուխի
հանքեր :

Գլխաւոր քաղաքներն են՝

Խարբերդ , Եփրատ գետի վրայ շինուած
անուանի բերդաքաղաք է . ունի 20,000 բնա-
կիչ , որոցմէ 8,000 Հայ են : Այս քաղաքի
շրջակայք մեծ քանակութեամբ կը մշակուի՝
բամպակ , շերամ : Ունի բնտիր խաղող և գինի :

Բայու , գլխաւոր բերդաքաղաք է Եփրա-
տի վրայ շինուած , սորա մէջ կան բարեհամ-
աղբիւրներ , իւր շրջակայքն էլ բարեբեր հողեր
և առատ պտուղ :

Այս նահանգի մէջ նշանաւոր են նաև՝
Էկիլ , Ճապղղլուր , Պօկյան , Չափկածագ և
Չարսանճագ , որ չորս փոքր գաւառներ են :

1—Հին Հայաստանը այժմ ո՞ր տէրութեանց սահմանե-
լաւ մէջ կ'իկնայ , և Կաղաթիւնուպէս Կանի՞ մաս կը բաժնուի :

2—Օսմանեան Հայաստանը հին Հայաստանի ո՞ր նա-
հանգներէն կը կազմուի : Ո՞րքա՞ն է իւր բնակիչը : Սահմաններ
որո՞նք են և Կանի՞ կառավարութեանց բաժնուած :

3—Արեւոյ կառավարութեանը Մեծ Հայոց ո՞ր նահանգ-
ներէն կը բաղկանայ , որո՞նք են իւր գլխաւոր Կաղաթիւնը :
Արեւի ի՞նչ դիրք ունի և ո՞րքա՞ն բնակիչը : Ի՞նչ արհեստ-
ներ կան սորա մէջ : Ուրիշ ի՞նչ բնորոշիչ կան այս Կաղաթի
էրոյ :

4—Վանայ կառավարութեանը Մեծ Հայոց ո՞ր մասի
էրայ կ'իկնայ , որո՞նք են իւր նշանաւոր լեռներ , ջրեր ,

Բերան ու հաներ : Վանայ ծովի վրէժնի կայ :
Այս նահանգի նշանաւոր վաներն ու քաղաքներն որոնք են :
Վան քաղաքն որչափ բնակիչ ունի , քանի՞ եկեղեցի , շուր-
ջաւորն և ի՞նչ արհեստներ կան իւր վրէժնի :

5— Հետաքրքիր կուսակալութեանը Մեծ Հայոց ո՞ր նա-
հանգներէն կը կազմուի : Ի՞նչ աղբուրներ կան սորա վրէժնի
և ի՞նչ վրէժնի գործարարներ :

Հետաքրքիր գլխաւոր քաղաքներն որոնք են և ի՞նչ բե-
րելիտ կայ իրենց վրայ :

6— Բաղնիշայ կուսակալութեանը Մեծ Հայոց ո՞ր մաս-
երն վրայ կը գործածուի : Սորա նշանաւոր վաներն և գե-
ղերն որոնք են : Ի՞նչ բերք և հաներ կան այս նահանգի
վրէժնի : Գլխաւոր քաղաքներն և վաներն որոնք են :

7— Տեղագրական կուսակալութեանը Մեծ Հայոց ո՞ր
կողմ կ'ընայ , ի՞նչ գլխաւոր գետեր կան սորա վրէժնի և ի՞նչ
հաներ : Ո՞րն է այս կուսակալութեան գլխաւոր քաղաքն ,
որչափ բնակիչ ունի : Մնացեալ նշանաւոր քաղաքներն և
տեղերն որոնք են :

8— Խաբէրդի վանքերի վանքի Մեծ Հայոց ո՞ր
նահանգի վրէժնի կ'ընայ , որչափ բնակիչ ունի : Ուրիշ ի՞նչ
գլխաւոր տեղեր կան սորա վրէժնի :

ՓՈՒՔՐ ՀԱՅԲ

1— Փոքր Հայք բաժնուած է՝ երեք կուսակալութեանց սահմաներու մէջ , ինկիւրիի կու-
սակալութեան կը վերաբերի՝ Առաջին Հայք :
Տրապիզոնի կուսակալութեան՝ երկրորդ Հայք :

Սեբաստիոյ կամ Սվազի կուսակալութեան՝ եր-
րորդ Հայք :

Փոքր Հայք այժմ 1,700,000 բնակիչ ունի,
որմէ 700,000 Հայ են , մնացեալն՝ Օսմանցի ,
Յոյն և Հրէայ : Օսմանեան Հայաստանի այս
մասին մէջ ըստ բաւականին ծաղկած է ար-
հեստ , վաճառականութիւն և հողագործու-
թիւն : Ունի առատ ցորեն , գինի , բամպակ ,
մետաքս , ափսոն , ընտիր ծխախոտ և զանազան
պտուղներ : Նշանաւոր են այս երկրի ձիւն , կով ,
ոչխարն և դոմէշ , կան նաեւ արծաթի , պղն-
ձի , երկաթի և աղի առատ հանքեր :

Փոքր Հայոց գլխաւոր քաղաքներն են՝
Սեբաստիա (Սվազ) , Ալիս գետի վրայ
հին և անուանի քաղաք է : Նշանաւոր են սո-
րա բերդն ու պարիսպը և սուրբ Նշան եկեղե-
ցին : Արհեստներէն յառաջացած են՝ կտաւա-
գործութիւն եւ երկրագործութիւն : Ունի
22,000 բնակիչ , որմէ երկու երրորդ մասը Հայ են :

Եւդոկիա կամ Թոկատ , Իրիս գետի վրայ
Փոքր Հայոց գեղեցիկ քաղաքներէն մէկն է :
Բնակչաց թիւն է 20,000 : Ծաղկած են սորա մէջ
վաճառականութիւն և արհեստ . անուանի են
այս քաղաքի պղնձի գործարաններ և պղնձե
բանուածներ :

Կեսադիա (Մաժակ), Արգէսո ընթան ստորոտ վաճառաչան քաղաք է, ունի կաւախ բազմաթիւ գործարաններ, բնակչաց թիւն է 30,000, որմէ 10,000 Հայ են:

Նիկոպոլիս (Շապին-Պարահիսար), վաճառաչան և բազմահայ քաղաք է, փոքր և ամուր բերդով:

Ակն, համանուն գետակի վրայ ամուր քաղաք է գեղեցիկ տեսարանով, ունի 10,000 բնակիչ, որոյ կէտը Հայ են Անի քաղաքէն եկած:

Արապիեր, Անտիտորոս լերան ստորտը արհեստներով ծաղկեալ քաղաք է. սորա շրջակայք լսիտ բարեքեր է և արծաթի հարուստ հանք ունի:

Մելիտինէ (Մալաթիա), սյողաբեր և արդիւնաւոր քաղաք է, մեծ քանակութեամբ կը մշակուի այս տեղը բամպակ և ափիոն:

Մնացեալ քաղաքներէն նշանաւոր են՝ Ջիլէ, Նիկիտար, Տիվրիկ, Կիւրիւն, Տէրէնտէ, Գեսուն և Սամուսատ քաղաքները:

ՄԻՋԱԳԵՏԻ ՀԱՅՈՑ

2—Հայոց Միջագետքը այժմ երկու կուսակալութեանց սահմաններու մէջ ըստնուած է. արևմտեան մասը՝ Հալէպի կուսակալութեան,

իսկ արևելեանը՝ Տիգրանակերտի կուսակալութեան կը վերաբերին: Ունի 35,000 բնակիչ որմէ 7,000 Հայ են, մնացեալը Արաբ, Գիւրա և Գաղղէացի:

Հայոց Միջագետաց գլխաւոր քաղաքներն են՝ Եգեոսիա կամ Ուռհա, վաճառաչան և արհեստներով ծաղկեալ քաղաք է, ունի 40 000 բնակիչ որոյ մի մասը Հայ են:

Մէրսին, պարիսպներով շրջապատուած ամուր քաղաք է, գեղեցիկ շէնքերով և բնագարձակ հրապարակներով զարդարուած: Սորա շրջակայքը խաղողի ընափր այգիներ կան, բնակչաց թիւն է 20,000, որոյ կէտը Հայ են:

Մծբին, երբեմն թագաւորանիստ և անուանի քաղաք էր այժմ միայն 1,000 բնակիչ ունի:

Հայոց Միջագետաց մէջ նշանաւոր են նաև Սեւաւերակ, Պիլէճիկ և Ռաքքա քաղաքները:

ԿԻԼԻԿԻԱ

3—Կիլիկիա, կը բաղկանայ Պտանայի և մասամբ Հալէպի կուսակալութեան երկիրներէն: Ունի այժմ 500,000 բնակիչ որմէ 200,000 Հայ են, մնացեալը Օսմանցի, Յոյն և քիչ էլ թիւրքմէն որ աւազակութեան կը պարտալին:

Կիլիկիոյ մէջ Ատանայի կուսակալութեան վերաբերեալ քաղաքներէն նշանաւոր են՝

Ատանա, Սարոս գետին վրայ Կիլիկիոյ հարուստ և վաճառաշահ քաղաքն է. 30,000 բնակիչ ունի, որոյ մէկ երրորդ մասը Հայ են: Այս քաղաքը գեղեցիկ պարտէզներ և բարերեր հողեր ունի: Բերքերէն նշանաւոր են՝ բամպակ, բուրդ և սուսամ:

Տարսն, Կուզնոս գետի վրայ վաճառաշահ և գեղեցիկ քաղաք է, ունի 20,000 բնակիչ:

Մէրսին, Տարսնի նաւահանգիստն է:

Սիս, Ռուբինեանց տէրութեան մայրաքաղաքն էր, այժմ նախնի պայծառութենէն մերկացած բազմաթիւ աւերակներ ունի: Այստեղ է Կիլիկիոյ Կաթողիկոսութեան աթոռը:

Հալէպի կուսակալութեան կը վերաբերին Կիլիկիոյ հետևեալ քաղաքները՝

Մարաշ, վաճառաշահ և անուանի քաղաք է, ունի 20,000 բնակիչ, որոցմէ 11,000 Հայ են: Այս քաղաքի մէջ ըստ բաւականին յառաջացած են ոստայնանկութիւն և ներկարարութիւն:

Անթապ, վաճառաշահ և արհեստներով ծաղկեալ քաղաք է. ունի խիստ բարերեր հողեր, առատ բերք և 25,000 բնակիչ, որոցմէ 12,000 Հայ են:

ՕՍՄԱՆԵՆ ՀԱՅԱՍՏԱՆ
ՀԻՎՍԻՍ

| | | | |
|-----------|------------------|------------|-------|
| ՍԵՍԻ ՍՈՒԼ | Տրապիզոն | Քէյաղլու | Սաֆեօ |
| Ամասիա | Կիլիկիոյ Կիւսիւր | Քիւսիւր | Սաֆեօ |
| Թուրք | Շապին գարահիսար | Հասան գալէ | Սաֆեօ |
| Սըլէզ | Բարեք | Կըզըրու | Սաֆեօ |
| Տիվրիկ | Երզնկա | Քիւսիւր | Սաֆեօ |
| Արճաղիեր | Երզնկա | Քիւսիւր | Սաֆեօ |
| Կուրն | Երզնկա | Քիւսիւր | Սաֆեօ |
| Տէրէնտէ | Սալաթիա | Քիւսիւր | Սաֆեօ |
| Սարաշ | Սալաթիա | Քիւսիւր | Սաֆեօ |
| Սիս | Սալաթիա | Քիւսիւր | Սաֆեօ |
| Ատանա | Սալաթիա | Քիւսիւր | Սաֆեօ |
| Անթապիա | Սալաթիա | Քիւսիւր | Սաֆեօ |

ՀԱՅԱՍՏԱՆ

Ձեյթուն, լեռներու մէջ շինուած ամուր քաղաք է, սորա բնակիչները արհեստաւոր և բոլջ մարդիկ են ու զլիսաւորապէս երկաթագործութեան կը պարապին :

1—Փոքր Հայեր այժմ քանի՞ մասերու բաժնուած է և ո՞ր կոստակաւումեանց կը վերաբերի : Բնակչաց թիւ ո՞րչափ է, ո՞րչափ են Հայեր : Այս երկրի բերքեր որո՞նք են, է՞նչ կենդանիներ և հոտեր կան սորա մեջ :

Փոքր Հայոց գլխաւոր քաղաքներ որո՞նք են, ո՞րչափ բնակիչ ունին, ի՞նչոցանէ ո՞րչափ Հայ են և է՞նչ գերեւելէ կայ այս քաղաքաց վրայ :

2—Հայոց Միջագետք ո՞ր կոստակաւումեանց սահմաններու մէջ կ'ենայ, է՞նչ գլխաւոր քաղաքներ կան սորա մեջ : Ուրբհանուր բնակչաց թիւ ո՞րչափ է և ո՞րչափ Հայեր կան Հայաստանի այս մասի մեջ :

Հայոց Միջագետքաց գլխաւոր քաղաքներ որո՞նք են, է՞նչ գերեւելէ կայ այս քաղաքաց վրայ : Բնակչաց թիւ ո՞րչափ է, ո՞րչափ են Հայեր :

3—Կիլիկիա այժմ ո՞ր կոստակաւումեանց կը վերաբերի : Սորանայի կոստակաւումեանը կիլիկիոյ ո՞ր մասէ վրայ է և Հալեպին ո՞րը : Կիլիկիոյ բնակչաց թիւ ո՞րչափ է, ո՞րչափ են Հայեր, որք՞նչ է՞նչ քաղաքներ կան սորա մեջ :

Կիլիկիոյ գլխաւոր քաղաքներ որո՞նք են : ո՞րչափ բնիկն ունին : Սորանայի և Հալեպի կոստակաւումեան վերաբերող քաղաքներ որո՞նք են և է՞նչ գերեւելէ կայ նոցա վրայ :

Բ. ՌՌՍՍԻ ՀԱՅԱՍՏԱՆ

1—Ռուսի Հայաստանը կը պարունակէ Մեծ Հայոց Արցախ, Միւնիք, Ռուսի, Փայտակարան նահանգները, Գուգարք, Արարատ և վասպուրական նահանգներու մէկ մասը, որոնք հետեւեալ նահանգներու, նահանգներն էլ զաւառներու բաժնուած է :

- Ա. Թիֆլիսի նահանգ
- Բ. Գանձակի »
- Գ. Երևանի »
- Դ. Կարսի »
- Ե. Բազուայ »

Ռուսի Հայաստանի այս հինգ նահանգները կը պարունակեն 2,152,000 բնակիչ, որոցմէ 812,000 Հայ են, մնացեալը՝ Ռուս, վրայի, Չէքքէզ, Լէզկի, Թաթար և ուրիշ զանազան ցեղեր :

Ա. ԹԻՖԼԻՍԻ ՆԱՀԱՆԳ

2—Թիֆլիսի նահանգը կ'ինայ կուր գետից դէպի հարաւ՝ Արցախի արեւմտեան և Գուգարք նահանգի արեւելեան մասի վրայ : Այս նա-

հանգը բոտ մեծի մասին լեռնոտ է ծածկուած իստ առ իստ անտառներով սառն և հանքային ջրերով: Դաշտային տեղերն էլ բարեբեր հողեր և առատ բերք ունի. կան նաև արծաթի, պղնձի, և երկաթի հարուստ հանքեր:

Գլխաւոր քաղաքներն են՝

Ախլցխա, կուր գետին մօտ շինուած բերքաքաղաք է: Ունի 15,000 բնակիչ, որմէ 10,000 Հայ են. Արհեստներէն յառաջացած են ոսկերչութիւն և կաշեգործութիւն, նշանաւոր է մանաւանդ սորա ոսկեթել մանուածները: Այս քաղաքի շրջակայքը խիստ բոտբեր է և հանքային առատ ջրեր կան:

Ախլքալաք, վաճառաշահ քաղաք է, ունի 5,000 բնակիչ որոց մեծագոյն մասը Հայ են:

Բ. ԳՍ.ՆՁԱԿԻ ՆԱՀԱՆԳ

3—Գանձակի նահանգը կ'ինայ Սիւնեաց, Ուտի նահանգներու և Արցախի արևելեան մասի վրայ: Այս երկրի արևմտեան մասը ծածկուած է խիստ բարձր լեռներով, մնացեալ տեղերը դաշտային է: Ունի բազմաթիւ գետեր, վտակներ, որք կը թափին կուր և Երասխ գետերու և Սևանայ լճի մէջ:

Գանձակի նահանգը հարուստ է բարեխառն և ջերմ կլիմայի տակ աճող բոյսերով և կենդանիներով: Մեծ քանակութեամբ կը մշակուի՝ ցորեն, գարի, խաղող և զանազան պտուղներ: Կան արծաթի, երկաթի, աղի և քարածուխի հարուստ հանքեր:

Այս նահանգի մէջն է Գարապաղը, որոց բնակիչները իսկզբանէ անտի անվեհեր ու քաջ մարդիկ եղած են: Սորա մէջ երբեմն նշանաւոր քաղաքներ ու վանքեր կային, այժմ մեծ մասամբ ուներակ և անյայտ կը մնան:

Գլխաւոր քաղաքներն են՝

Գանձակ, համանուն վտակի մօտ շինուած վաճառաշահ քաղաք է, ունի 10,000 բնակիչ, որոց կէսը Հայ են: Այս քաղաքի մէջ մետաքսի բաղմնաթիւ գործարաններ կան:

Շուշի, բերդաքաղաք է, ամուր պարիսպներով շրջապատուած, բնակչաց թիւն է 25,000: Նշանաւոր է այս քաղաքի Հոգեւոր դպրոցն և տպարանը:

Գ. ԵՐԵՒԱՆԻ ՆԱՀԱՆԳ

4—Երևանի նահանգը կը տարածի Արարատի արևելեան և Սիւնեաց արևմտեան մասեր:

րու վրայ : Սորա մէջէն կ'անցնի Երասխ գետը . այստեղ է Մասիս , Հայաստանի ամենաբարձր լեռը , Փոքր Մասիս , Արագած և Գեղամայ լեռանց շղթաներ : Ունի ընտիր և բարեբեր դաշտեր , առատ բերք , գեղեցիկ և բազմատեսակ պտուղներ , առաւել վայրի և ընտանի անթիւ կենդանիք իւր բարձրաբերձ լեռանց , խորափոր ձորերու , անտառաց , ընդարձակ և բազմարօտ դաշտերու մէջ :

Այս նահանգը հարուստ է նաև պատմական հնութիւններով , յիշատակներով : Նշանաւոր էին սորա հոյակապ տաճարներ , վանքեր , գեղեցիկ և բազմամարդ քաղաքներ , որոցմէ շատերը այժմ կիսակործան կը մնան և շատերի հետքն անգամ չ'երևիր :

Գլխաւոր քաղաքներն են՝

Երևան , Հրազդան գետի վրայ նշանաւոր և վաճառաշահ քաղաք է . ունի 14,000 բնակիչ որոյ կէսը Հայ են :

Այս քաղաքիս մօտ է Ս . Էջմիածնի վանքը , մեր Ազգի նուիրական ուխտատեղին , ուր կը նստի Հայոց ընդհանրական Կաթողիկոսը և Ս . Սինոդը վանական Հարց բազմաթիւ անդամներով : Այս վանուց մէջ կայ մեծ և հարուստ թանգարան , մատենադարան , տպարան և Գե-

որքեան ճեմարան 200 աշակերտներով : Նշանաւոր է Էջմիածնի անտառն և կոփածոյ քերտով շինուած լիճն :

Այս վանուց շուրջը կան՝ Հռիփսիմէի , Գայիանէի , և Շողակաթի վանքերը , վաղարշապատ , որ գիւղաքաղաք է և օրէցօր կը բազմանայ . նաև Դուին , Արտաշատ և Արմաւիր քաղաքի աւերակներն ,

Կիւմրի (Ալէքսանդրապոլ) , Ախուրեան գետի վրայ շինուած նշանաւոր քաղաք է , ունի 20,000 բնակիչ , որոյ մեծագոյն մասը Հայ են :

Նախիջևան , համանուն գետի վրայ շինուած վաճառաշահ քաղաք է . բնակչաց թիւն է 7,000 : Այս քաղաքին մօտ նշանաւոր աղահանք կայ :

Օրտուպատ , Երասխ գետի վրայ շինուած քաղաք է , զարդարուած գեղեցիկ այգիներով և պտուղներով , ունի 3,500 բնակիչ :

Ագուլիս , այս Աւանք երկու մաս կը բաժնուի՝ վերին և ներքին Ագուլիս , որ անուանի է բնակչաց ճարպիկ վաճառականութեամբ :

Գ . ԿԱՐՍԻ ՆԱՀԱՆԳ

5—Կարսի նահանգը կը տարածի՝ Տայք , Գուգարք նահանգներու և Արարատի արևմը-

տեան մասի վրայ : Այս նահանգը շրջապատուած է մեծ և բարձր լեռներով, սորա մէջն են՝ Վանանդայ, Շիրակայ, Շահեօլ և Սօղան լեռինք՝ գեղեցիկ ու ծաղկալից հովիտներով, առողջարար և քաղցր օդով ու մեծամեծ անտառներով : Գաշտերէն նշանաւոր են՝ Շիրակայ, Վանանդայ, Շարուբայ, Բասնու և Բագրևանդայ ընդարձակ և ամենաբերրի դաշտեր, որք կը ոռոգուին Երասխին օժանդակող այս երկրի յորդառատ գետերէն և վտակներէն : Հարուստ է նաև ընտանի և վայրի կենդանիներով և աղի առատ հանքերով :

Գլխաւոր քաղաքներն են՝

Կարս, Ռահ գետի վրայ ամուր բերդաքաղաք է, ունի 20.000 բնակիչ որոյ կէսը Հայ են : Սորա մօտ է Անի քաղաքի աւերակները :

Կաղզուան, համանուն գաւառի քաղաքն է, այգիներով շրջապատուած, սորա մօտ աղի առատ հանք կայ :

Օլթի, ճորտի գետի մի վտակի վրայ շինուած գիւղաքաղաք է :

Արտահան, փոքրիկ բերդաքաղաք է, կուր գետի վրայ, ունի 800 տուն բնակիչ :

Նշանաւոր են նաև Արտանուշ և Արթվին գիւղաքաղաքներ :

Ե. ՌԱԳՈՒՅ ՆԱՀԱՆԳ

6—Բագուայ նահանգը Մեծ Հայոց Փոյտ տակարան նահանգի մէջն է : Սորա դիրքը դաշտային է, գեղեցիկ արօտներով ծածկուած : Այս նահանգի մէջէն կ'անցնի կուր գետ, որ գարնան ժամանակ մեծնալով դաշտերը կը սողողէ : Նշանաւոր են սորա նաւթի և աղի հանքերը :

Գլխաւոր քաղաքներն են՝

Բագու, կասպից ծովի եզերք նշանաւոր և վաճառաշահ քաղաք է, ունի նաւթի առատ հանք և 15,000 բնակիչ : Այս քաղաքին մօտ կրակապաշտ պարսիկներ կան :

Լէնքօրան, ծովեզերեայ վաճառաշահ քաղաք է :

1—Ուտսի Հայաստանը Մեծ Հայոց ո՞ր կողմը կ'իջնայ և ո՞ր նահանգներու մէջ : Ի՞նչ նշանաւոր լեռներ, գետեր ունի : Գլխաւոր քաղաքներ որո՞նք են և ո՞րչափ բնակիչ ինչ նոցա մէջ, ի՞նչ նոցանէ ո՞րչափ Հայ են :

2—Թէ՛ ի՞նչ են նահանգը Մեծ Հայոց ո՞ր նահանգներու մէջ կ'իջնայ : Ի՞նչ գետեր ունի : Գլխաւոր քաղաքներ որո՞նք են և ո՞րչափ բնակիչ ինչ նոցա մէջ :

ՅՏԿՍԱՎԳՅԱ

5—Գանձակի նահանգը Մեծ Հայոց ո՞ր կողմը կ'ինայ , ո՞ր նահանգներու մեջ : Ի՞նչ նշանաւոր լեռներ , գետեր տանի . Բաղադրերէն որո՞նք նշանաւոր են :

4—Երևանի նահանգը Անենեաց և Արարատի ո՞ր կողմը կ'ինայ : Նշանաւոր լեռներ , գետեր ու դաշտեր որո՞նք են , Այս նահանգը պարտական է՞նչ հնո-սիւններ ունի : Ելջիւ- ջին ո՞ր բաղադրի մաս կ'ինայ : Ի՞նչ գետերով և այս ցա- նաց ջրաց : Ելջիւսանի շրջապատի վանտեր և տերակոյ Բա- ղադրեր որո՞նք են : Արևի շրջանը Բաղադրեր կան այս նահանգի մեջ :

3—Կարսի նահանգը Մեծ Հայոց ո՞ր նահանգաց մեջ կ'ի- նայ . նշանաւոր լեռներ , գետեր , դաշտեր , գլխաւոր բաղադրեր որո՞նք են և ո՞րչափ բնակիչ ունին :

6—Բաքոնայ նահանգը Մեծ Հայոց ո՞ր կողմը կ'ինայ , ո՞ր նահանգի մեջ և ո՞ր ծովերէրէ : Այս նահանգը է՞նչ ճրէր և է՞նչ նշանաւոր բաղադրեր ու հանդէս տանի :

Գ . ՊԱՐՄԻՅ ՀՍՅԱՍՏԱՆ

1—Պարսից Հայաստանը կը պարունակէ՞ Վասպուրականի և Կորդուաց նահանգներու արեւելեան մասը և Պարսկահայք զաւառը , ուրոնք ի միտին կը կազմեն մի կուսակալութիւն որ Արարատականի կուսակալութիւն կ'անուանու-

ՈՐՈՒՄԻ ՀԱՅԱՍՏԱՆ

ՀԻՒՄԻՍ

| | | | | |
|---|-----------------|---------------|---------------|-----------|
| Ք | ○ Սխլջիւս | ● Քիթիլիս | Կ Ո Ւ Ր Գ Ե Տ | ○ Ալեթու |
| Ս | ○ Սխլքալար | | | ○ Նուխ |
| Ս | ○ Արտահան | ○ Ջիլլա Օղլու | Ը | Ծառակի |
| Պ | ○ Արթվին | Չ Ե Լ Ե Լ Է Յ | Գ | Պաքու . |
| Պ | ○ Արամուշ | ○ Վաւրի | Դ Ո Ւ Ր Գ Ե Տ | ○ Լնքօրան |
| Փ | ○ Քարս | ○ Անի | Ս | ○ Գանձակ |
| Ց | ○ Օլթի | Էլջիւսանի | Դ | ○ Լնքօրան |
| Տ | ○ Նարբինան | ○ Կարբուան | Դ | ○ Գառնիս |
| | | Մասիս Լեւ | Պ | ○ Կառնիս |
| | Ծառիկ Լեւ | ○ Նախիջվան | Ս | ○ Տուշի |
| | Ե Ր Ա Ս Խ Գ Ե Տ | ○ Նախիջվան | Գ | ○ Կառնիս |
| | | ○ Ագուլիս | Պ | ○ Տարիկ |

ՔԼԳՎԳՅԱ

ՀԱՐԱՒ

նի : Բնակչաց թիւն է 500,000 , որմէ 75,000
Հայ են , մնացեալը՝ Պարսիկ , Ասորի , Գիւրա
և Հրէեայ :

2—Ատրպատականի նահանգը Մեծ Հայոց
արգաւանդ և ջրաւէտ երկիրներէն մէկն է :
Ունի մեծամեծ լեռներ , ընդարձակ և բարե-
բեր դաշտեր , այգիներ , ծառատան , մանա-
ւանդ հարաւ արևմտեան կողմի վրայ և Սալ-
մաստ դաւառի մէջ : Հարուստ է մանաւանդ
վայրի և ընտիր կենդանիներով , երկաթի և
տղի հանքերով :

Գլխաւոր քաղաքներն են՝

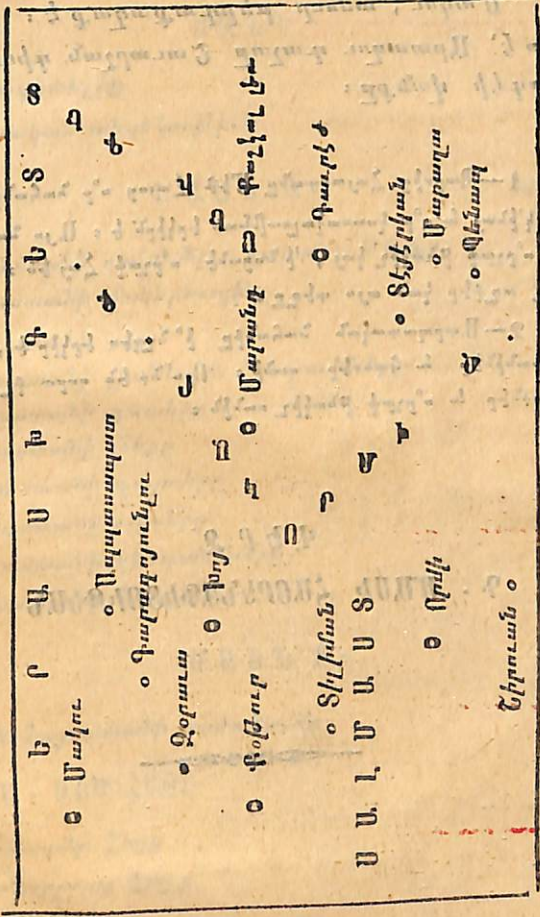
Խոյ , կարմիր գետի եզերքը վաճառաշահ
քաղաք է , մօտ 30,000 բնակիչ ունի : Այս քա-
ղաքին մերձ է Գօթուր (կոտորոյ բերդ) գիւ-
ղաքաղաքը :

Որմի , համանուն լճի եզերքը ընդարձակ
և այգիներով զարգարուած քաղաք է . ունի
20,000 բնակիչ :

Տիլիման , Սալմաստ դաւառի քաղաքն է ,
համանուն գետի վրայ շինուած :

Մարանդ , համանուն դաւառի գլխաւոր
քաղաքն է , ունի 10,000 բնակիչ :

ՊԱՐՍԻՅ ՀԱՅԱՍՏԱՆ
Հիւսիս



ՀԱՐԱ

Մակու, ամուր բերդաքաղաք է: Սորա մօտ է՝ Արտազու դաշտը Շաւարշան գիւղը և Թադէի վանքը:

1—Պարսից Հայաստանը Մեծ Հայոց ո՞ր նահանգներու մէջ կ'իկայ և ո՞ր կոստիլալոսեան երկիրն է: Այս նահանգի մէջ ո՞րչափ բնակիչ կայ, ի՞նչոցանէ ո՞րչափ Հայ են: Ուրիշ ի՞նչ աղօթեր կան այս որեւէ:

2—Սորդոստան նահանգը ի՞նչպէս երկիր է, ի՞նչ կենդանիներ և հատեր ունի: Որո՞նք են սորա գլխաւոր քաղաքներ և ո՞րչափ բնակիչ ունին:

Վ Ե Ր Ձ

Գ . ՄԱՍԻ ՀԱՅՐԵՆԱԳԻՏՈՒԹԵԱՆ



Յ Ա Ն Կ

Նախագիտելիք

Պատմական տեղեկութիւն

Մ Ա Ս Ն Ա .

Երես

| | |
|---------------------------------|----|
| Հայաստանի սահմանը, Տարածութիւնը | 9 |
| Հայաստանի մակերեսայթը | 10 |
| Հայաստանի օդը | 11 |
| Հայաստանի լեռներ և Հրաբուխները | 13 |
| Հայաստանի գետերը | 15 |
| Հայաստանի լճերը | 18 |
| Հայաստանի դաշտերը | 20 |
| Հայաստանի բոյսերը | 21 |
| Հայաստանի կենդանիները | 24 |
| Հայաստանի հանքերը | 26 |

Մ Ա Ս Ն Բ .

| | |
|-------------------------|----|
| Հին Հայաստանի բաժանումը | 27 |
|-------------------------|----|

Ա . ՄԵԾ ՀԱՅՔ

| | |
|----------------|----|
| 1—Բարձր Հայք | 28 |
| 2—Չորրորդ Հայք | 33 |
| 3—Աղձնիք | 36 |
| 4—Տուրուբերան | 38 |
| 5—Մոկք | 40 |

| | |
|---------------|----|
| 6—Կորճեայք | 41 |
| 7—Պարսկահայք | 43 |
| 8—Վասպուրական | 44 |
| 9—Սիւնիք | 50 |
| 10—Արցախ | 52 |
| 11—Փայտակարան | 55 |
| 12—Ուտի | 54 |
| 15—Գուգարք | 55 |
| 14—Տայք | 58 |
| 15—Արարատ | 59 |

Բ . ՓՈՒՔՐ ՀԱՅՔ 64

Ս . Առաջին Հայք 65

Բ . Երկրորդ Հայք 65

Գ . Երրորդ Հայք 67

Գ . ՄԻՋԱԳԵՏՔ ՀԱՅՈՅ 68

Դ . ԿԻԼԻԿԻԱ 70

Մ Ա Ս Ն Գ .

Հայաստանի արդի բաժանումը 75

Ա . ՕՍՄԱՆԵԱՆ ՀԱՅԱՍՏԱՆ

ՄԵՄ ՀԱՅՔ

Ա—Կարնոյ կուսակալութիւնը 76

Բ—Վանայ կուսակալութիւնը 79

Գ—Հէքարի կուսակալութիւնը 82

Դ—Բաղէշի կուսակալութիւնը 85

Ե—Տիգրանակերտի կուսակալութիւնը 85

Զ—Խարբերդի միւթէսէրիֆութիւնը 86

ՓՈՒՔՐ ՀԱՅՔ 88

ՄԻՋԱԳԵՏՔ ՀԱՅՈՅ 90

ԿԻԼԻԿԻԱ 91

Բ . ՈՒՍԻ ՀԱՅԱՍՏԱՆ

Ա—Թիֆլիսի նահանգ 95

Բ—Գանձակի նահանգ 96

Գ—Երեւանի նահանգ 97

Դ—Կարսի նահանգ 99

Ե—Բազուայ նահանգ 101

Գ . ՊԱՐՍԻՅ ՀԱՅԱՍՏԱՆ 103

Ատրպատականի կուսակալութիւն

(110 + 84 + 74 = 268 հզ հ.)

Վրիպակք

| Երես | Տող | Սխալ | Ուղիղ |
|------|-----|-------------|-------------|
| 11 | 5 | ամենաբաձր | ամենաբարձր |
| 14 | 8 | կարսար | կարասար |
| 52 | 4 | գործարաններ | գործարաններ |
| 56 | 8 | Գերտունիչ | Գեղարտունիչ |
| 68 | 16 | Մխիթրին | Նխիթրին |
| 83 | 11 | Գ . | Դ . |
| 87 | 6 | ընտիր | ընտիր |
| 89 | 3 | Քոքր | Փոքր |
| 90 | 23 | բաժնուած | բաժնուած |

2

ՀԱՅԿԱՆԻ ԳՐԱԴԱՐԱՆ

Հայկազանյան Հայկազանյան

30k.

« Ազգային գրադարան



NL0248787

« Ազգային գրադարան



NL0248786

« Ազգային գրադարան



NL0248785

