ТУРЦИЯ, СИРИЯ и ИРАК

ГЕНЕРАЛЬНЫЙ ШТАБ РККА

Масштаб 10 километров в 1 сантиметре

ЭРЗУРУМ

J–37



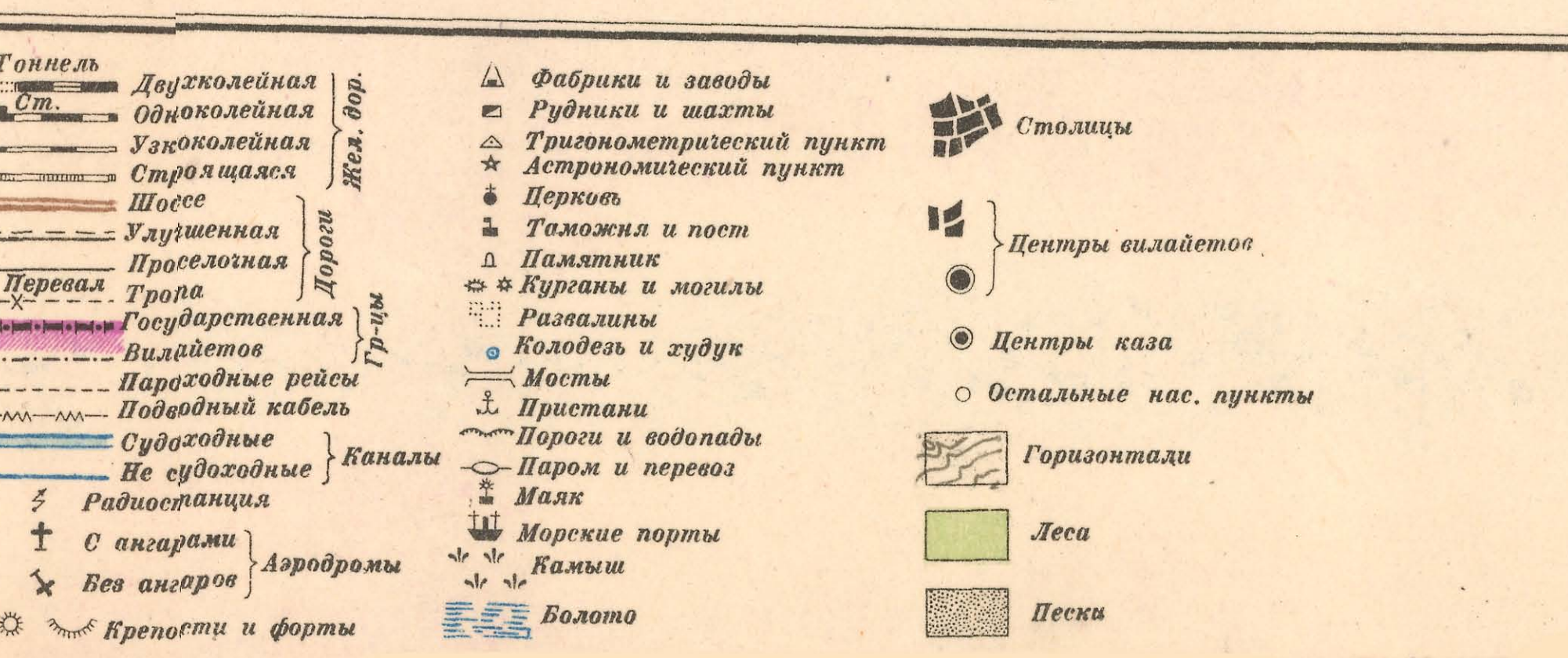

Схема расположения прилегающих листов

1:1 000 000

Сечение горизонталей через 200 метров

Схема государственных и административных границ

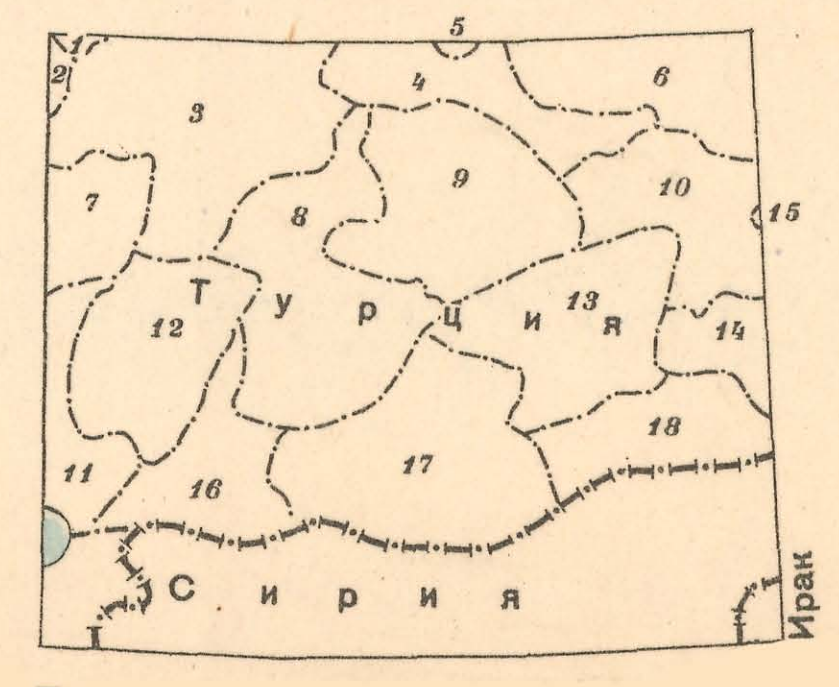

Название вилайетов

1. Иозгад
2. Токат
3. Сивас
4. Эрзинджан
5. Гюмюшане
6. Эрзерум
7. Кайсери
8. Малатья
9. Элязиз
10. Муш
11. Сейхан
12. Мараш
13. Диярбекир
14. Сиирд
15. Ван
16. Гази Аинтаб
17. Урфа
18. Мардин

Карта составлена в видоизмененной поликонической проекции с учетом всех материалов на апрель м-ц 1938 г.

Редактировал техник-интендант 1 ранга Каклюгин

Начальник отделения капитан Ягунд

Начальник карт. части военинж. 2 ранга Шатунов

Военком части политрук Абрамов